




РЕПУБЛИКА СРБИЈА  
АУТОНОМНА ПОКРАЈИНА ВОЈВОДИНА  
ПОКРАЈИНСКИ СЕКРЕТАРИЈАТ ЗА УРБАНИЗАМ  
И ЗАШТИТУ ЖИВОТНЕ СРЕДИНЕ



Програм имплементације  
Регионалног  
просторног плана  
Аутономне Покрајине  
Војводине  
за период  
2017-2021. године



НОСИЛАЦ ИЗРАДЕ:




РЕПУБЛИКА СРБИЈА  
АУТОНОМНА ПОКРАЈИНА ВОЈВОДИНА  
ПОКРАЈИНСКИ СЕКРЕТАРИЈАТ ЗА УРБАНИЗАМ  
И ЗАШТИТУ ЖИВОТНЕ СРЕДИНЕ

ПОКРАЈИНСКИ СЕКРЕТАР

Владимир Галић

**ПРОГРАМ ИМПЛЕМЕНТАЦИЈЕ  
РЕГИОНАЛНОГ ПРОСТОРНОГ ПЛАНА  
АП ВОЈВОДИНЕ ЗА ПЕРИОД 2017-2021. ГОДИНЕ**

ОБРАЂИВАЧ:



ЈП „ЗАВОД ЗА УРБАНИЗАМ ВОЈВОДИНЕ“ НОВИ САД



Е - 2604

РУКОВОДИОЦИ ИЗРАДЕ

мр Драгана Дунчић, дипл.пр.планер

Наташа Симићић, дипл.пр.планер-мастер

ДИРЕКТОР

Предраг Кнежевић, дипл.правник



Нови Сад, 2017. година

## **СТРУЧНИ ТИМ:**

### **РУКОВОДИОЦИ ИЗРАДЕ:**

мр Драгана Дунчић, дипл.пр.планер  
Наташа Симичић, дипл.пр.планер-мастер

### **СИНТЕЗА И КООРДИНАЦИЈА:**

мр Драгана Дунчић, дипл.пр.планер  
Наташа Симичић, дипл.пр.планер-мастер  
Оливера Његомир, дипл.матем.

Тања Топо, маст.инж.зашт.жив.сред.  
Теодора Томин Рутар, дипл.правник  
мр Владимир Пихлер, дипл.инж.арх.  
Зоран Кордић, дипл.инж.саоб.  
Зорица Санадер, дипл.инж.ел.  
Љиљана Јовичић Малешевић, дипл.екон.  
Милко Бошњачић, маст.инж.геод.  
Свјетлана Реко, дипл.инж.арх.  
Славица Пивнички, дипл.инж.пејз.арх.  
Бранко Миловановић, дипл.инж.мел.  
др Тамара Зеленовић Васиљевић  
Мина Миличић, маст.инж.арх  
Дејан Илић, грађ.техн.  
Драгана Митић, админ.технички секретар  
Ђорђе Кљаић, геод.техн.  
Душко Ђоковић, копирант

# САДРЖАЈ

## А) ТЕКСТУАЛНИ ДЕО

|                                                                                                                                             |           |
|---------------------------------------------------------------------------------------------------------------------------------------------|-----------|
| <b>УВОД</b> .....                                                                                                                           | <b>1</b>  |
| <b>I О РЕГИОНАЛНОМ ПРОСТОРНОМ ПЛАНУ АПВ И ПРОГРАМУ ИМПЛЕМЕНТАЦИЈЕ</b> .....                                                                 | <b>2</b>  |
| 1. О РЕГИОНАЛНОМ ПРОСТОРНОМ ПЛАНУ АП ВОЈВОДИНЕ .....                                                                                        | <b>2</b>  |
| 2. ПРОГРАМ ИМПЛЕМЕНТАЦИЈЕ РЕГИОНАЛНОГ ПРОСТОРНОГ ПЛАНА АП ВОЈВОДИНЕ<br>ЗА ПЕРИОД ОД 2013. ДО 2017. ГОДИНЕ .....                             | <b>4</b>  |
| 3. ИЗВЕШТАЈИ О ОСТВАРИВАЊУ РЕГИОНАЛНОГ ПРОСТОРНОГ ПЛАНА АП ВОЈВОДИНЕ<br>И СТАЊУ ПРОСТОРНОГ РАЗВОЈА У ПЕРИОДУ ОД 2013. ДО 2017. ГОДИНЕ ..... | <b>4</b>  |
| 3.1. СТЕПЕН РЕАЛИЗАЦИЈЕ СТРАТЕШКИХ ПРИОРИТЕТА УТВРЂЕНИХ ПРОГРАМОМ<br>ИМПЛЕМЕНТАЦИЈЕ РПП АПВ ЗА ПЕРИОД ОД 2013. ДО 2017. ГОДИНЕ .....        | <b>5</b>  |
| 3.2. ОСТВАРИВАЊЕ ЦИЉЕВА РЕГИОНАЛНОГ ПРОСТОРНОГ ПЛАНА АП ВОЈВОДИНЕ.....                                                                      | <b>6</b>  |
| 4. О ПРОГРАМУ ИМПЛЕМЕНТАЦИЈЕ РПП АПВ 2017-2021. ГОДИНЕ И МЕТОДОЛОГИЈИ ЊЕГОВЕ<br>ИЗРАДЕ .....                                                | <b>7</b>  |
| <b>II СТРАТЕШКИ ПРИОРИТЕТИ РЕГИОНАЛНОГ ПРОСТОРНОГ ПЛАНА АП ВОЈВОДИНЕ ЗА<br/>ПЕРИОД ОД 2017. ДО 2021. ГОДИНЕ</b> .....                       | <b>10</b> |
| 1. ДЕТАЉНО РАЗРАЂЕНИ СТРАТЕШКИ ПРИОРИТЕТИ .....                                                                                             | <b>11</b> |
| <b>III ПОКАЗАТЕЉИ ПРОСТОРНОГ РАЗВОЈА АП ВОЈВОДИНЕ</b> .....                                                                                 | <b>46</b> |
| 1. МЕТОДОЛОГИЈА ИЗРАЧУНАВАЊА ПОКАЗАТЕЉА ПРОСТОРНОГ РАЗВОЈА .....                                                                            | <b>46</b> |
| 2. ОПИС ПОКАЗАТЕЉА ЗА ПРАЋЕЊЕ ПРОСТОРНОГ РАЗВОЈА АП ВОЈВОДИНЕ.....                                                                          | <b>49</b> |
| <b>IV ВЕЗА СА СТРАТЕШКИМ ПРИОРИТЕТИМА ЕВРОПСКИХ ИНТЕГРАЦИЈА</b> .....                                                                       | <b>65</b> |
| <b>V СМЕРНИЦЕ ЗА РЕАЛИЗАЦИЈУ ИНФОРМАЦИОНОГ СИСТЕМА О ПРОСТОРНОМ РАЗВОЈУ<br/>НА РЕГИОНАЛНОМ НИВОУ</b> .....                                  | <b>69</b> |
| 1. ИНФОРМАЦИОНИ СИСТЕМ ЗА ПРАЋЕЊЕ И ОЦЕЊИВАЊЕ ПРОСТОРНОГ РАЗВОЈА .....                                                                      | <b>69</b> |
| <b>VI ПОКРИВЕНОСТ ТЕРИТОРИЈЕ АП ВОЈВОДИНЕ ПЛАНСКИМ ДОКУМЕНТИМА</b> .....                                                                    | <b>71</b> |
| 1. СТАЊЕ ПРОСТОРНО-ПЛАНСКЕ ДОКУМЕНТАЦИЈЕ.....                                                                                               | <b>71</b> |
| 2. ПРИПРЕМА НОВЕ ГЕНЕРАЦИЈЕ ПЛАНСКИХ ДОКУМЕНАТА ЗА ПЕРИОД ДО 2021. ГОДИНЕ .....                                                             | <b>80</b> |
| <b>VII НАЧИН САРАДЊЕ СА РЕСОРОМ РЕГИОНАЛНОГ РАЗВОЈА</b> .....                                                                               | <b>80</b> |
| 1. КООРДИНАЦИЈА УПРАВЉАЊА РЕГИОНАЛНИМ РАЗВОЈЕМ .....                                                                                        | <b>81</b> |
| 2. ИНСТИТУЦИОНАЛНИ ОКВИР РЕГИОНАЛНОГ РАЗВОЈА .....                                                                                          | <b>81</b> |

## Б) ГРАФИЧКИ ДЕО

| Број карте       | Назив карте                                                                    |
|------------------|--------------------------------------------------------------------------------|
| Тематска карта 1 | Еколошки развој и заштита природних и непокретних културних добара             |
| Тематска карта 2 | Одрживи развој економије, транспорта и инфраструктуре                          |
| Тематска карта 3 | Приоритети са „Јединствене листе инфраструктурних пројеката“ на територији АПВ |

## СПИСАК ТАБЕЛА:

|                                                                                                                                                |    |
|------------------------------------------------------------------------------------------------------------------------------------------------|----|
| Табела 1. Преглед реализације стратешких приоритета 2013-2016. године .....                                                                    | 6  |
| Табела 2. Однос општих циљева просторног развоја и степена реализације показатеља .....                                                        | 7  |
| Табела 3. Учесници у припреми и изради Програма имплементације РПП АПВ2017-2021.....                                                           | 9  |
| Табела 4. Структура табела стратешких приоритета .....                                                                                         | 11 |
| Табела 5. Преглед показатеља за праћење просторног развоја РПП АПВ.....                                                                        | 47 |
| Табела 6. Пројекти из ЈППИП (Single Project Pipeline, 2016) који су у складу са РПП АПВ.....                                                   | 65 |
| Табела 7. Веза ППРС 2010-2020. са тематским областима НАД 2014-2017. године .....                                                              | 66 |
| Табела 8. Преглед донетих просторних планова подручја посебне намене за заштићена природна и културна добра у АП Војводини.....                | 72 |
| Табела 9. Преглед просторних планова подручја посебне намене за заштићена природна и културна добра у АП Војводини чија израда је у току ..... | 72 |
| Табела 10. Преглед просторних планова подручја посебне намене за инфраструктурне коридоре у АП Војводини .....                                 | 72 |
| Табела 11. Преглед просторних планова подручја посебне намене за инфраструктурне коридоре у АП Војводини чија израда је у току .....           | 73 |
| Табела 12. Преглед просторних планова јединица локалне самоуправе у АП Војводини: .....                                                        | 73 |

## СПИСАК КАРТА:

|                                                                                                              |    |
|--------------------------------------------------------------------------------------------------------------|----|
| Карта 1. Стање планске документације за заштићена природна и културна добра у АПВ.....                       | 75 |
| Карта 2. Стање планске документације за заштићена природна и културна добра у АПВ чија је израда у току..... | 76 |
| Карта 3. Стање планске документације за инфраструктурне коридоре у АПВ-донети планови .                      | 77 |
| Карта 4. Стање планске документације за инфраструктурне коридоре у АПВ-израда у току ....                    | 78 |
| Карта 5. Преглед просторних планова градова и општина у АПВ по фазама израде.....                            | 79 |

## Скраћенице коришћене у тексту:

|            |                                                                                                       |
|------------|-------------------------------------------------------------------------------------------------------|
| АПВ        | Аутономна покрајина Војводина                                                                         |
| АУЛ        | Агенција за управљање лукама                                                                          |
| ГИС        | Географски информациони систем                                                                        |
| ДВ         | далековод                                                                                             |
| ДГ         | дистрибутивни гасовод                                                                                 |
| ДП         | Државни пут                                                                                           |
| ЕМС        | Електро mreжа Србије                                                                                  |
| ЕПСД       | ЕПС Дистрибуција                                                                                      |
| ЕУ         | Европска унија                                                                                        |
| ЗЗПС       | Завод за заштиту природе Србије                                                                       |
| ЗЗСКГНС    | Завод за заштиту споменика културе Града Новог Сада                                                   |
| ЗЗСКСМ     | Завод за заштиту споменика културе Сремска Митровица                                                  |
| ЗПД        | Заштићена природна добра                                                                              |
| ЗУ         | Здравствена установа                                                                                  |
| ИЖС        | Инфраструктура железнице Србије АД                                                                    |
| ИЗВ        | Институт за јавно здравље Војводине                                                                   |
| ЈВП        | Јавна водопривредна предузаћа                                                                         |
| ЈЛС        | Јединица локалне самоуправе                                                                           |
| ЈП         | Јавно предузеће                                                                                       |
| ЈП ЕПС     | Јавно предузеће Електропривреда Србије                                                                |
| ЈПП        | Јавно-приватно партнерство                                                                            |
| МГСИ       | Министарство грађевинарства, саобраћаја и инфраструктуре                                              |
| МЕИ        | Министарство за европске интеграције                                                                  |
| МЗЖС       | Министарство заштите животне средине                                                                  |
| МКИ        | Министарство културе и информисања                                                                    |
| МПШВ       | Министарство пољопривреде, шумарства и водопривреде                                                   |
| МФ         | Министарство финансија                                                                                |
| НАД        | Национални приоритети за међународну помоћ                                                            |
| НВО        | Невладине организације                                                                                |
| НИГП       | Национална инфраструктура геопросторних података                                                      |
| НИС        | Нафтна индустрија Србије                                                                              |
| НП         | Национални парк                                                                                       |
| НСЗ        | Национална служба за запошљавање                                                                      |
| ОИЕ        | Обновљиви извори енергије                                                                             |
| ОКМ        | Основна каналска мрежа                                                                                |
| ПДР        | План детаљне регулације                                                                               |
| ПЗЗ        | Примарна здравствена заштита                                                                          |
| ПЗЗП       | Покрајински завод за заштиту природе                                                                  |
| ПЗЗСК      | Покрајински завод за заштиту споменика културе                                                        |
| ПИО        | Предео изузетних одлика                                                                               |
| ПИ ППРС    | Програм имплементације ППРС                                                                           |
| ПИ РПП АПВ | Програм имплементације Регионалног просторног плана АПВ                                               |
| ПКВ        | Привредна комора Војводине                                                                            |
| ПП         | Парк природе                                                                                          |
| ППОВ       | Постројење за прераду отпадних вода                                                                   |
| ППППН      | Просторни план подручја посебне намене                                                                |
| ППРС       | Просторни план Републике Србије од 2010. до 2020. године                                              |
| ПСПВШ      | Покрајински секретаријат за пољопривреду, водопривреду и шумарство                                    |
| ПСВОНИД    | Покрајински секретаријат за високо образовање и научноистраживачку делатност                          |
| ПСКЈИОВЗ   | Покрајински секретаријат за културу, јавно информисање и односе са верским заједницама                |
| ПСЕГС      | Покрајински секретаријат за енергетику, грађевинарство и саобраћај                                    |
| ПСЗ        | Покрајински секретаријат за здравство                                                                 |
| ПСОУНЗ     | Покрајински секретаријат за образовање, прописе, управу и националне мањине-националне заједнице      |
| ПСПТ       | Покрајински секретаријат за привреду и туризам                                                        |
| ПСРРМСЛС   | Покрајински секретаријат за регионални регионални развој, међурегионалну сарадњу и локалну самоуправу |
| ПССО       | Покрајински секретаријат за спорт и омладину                                                          |
| ПССПДРП    | Покрајински секретаријат за социјалну политику, демографију и равноправност полова                    |
| ПСУЗЖС     | Покрајински секретаријат за урбанизам и заштиту животне средине                                       |
| РВС        | Регионални водоводни систем                                                                           |

|         |                                                                                                                |
|---------|----------------------------------------------------------------------------------------------------------------|
| РГЗ     | Републички геодетски завод                                                                                     |
| РДВ     | Републичка дирекција за воде                                                                                   |
| РЗЗСК   | Републички завод за заштиту споменика културе                                                                  |
| РИС     | Речни информациони систем                                                                                      |
| РПП АПВ | Регионални просторни план Аутономне покрајине Војводине                                                        |
| РРА     | Регионална развојна агенција                                                                                   |
| РХМЗС   | Републички хидрометеоролошки завод Србије                                                                      |
| РЦР     | Регионални центар за друштвено економски развој Банат                                                          |
| СИ ЦИП  | Саобраћајни институт ЦИП                                                                                       |
| СП      | Споменик природе                                                                                               |
| СРП     | Специјални резерват природе                                                                                    |
| УН      | Уједињене нације                                                                                               |
| ФЕП     | Фонд за европске послове                                                                                       |
| ФТН     | Факултет техничких наука                                                                                       |
| ЕЕА     | European Environment Agency – Европска агенција за заштиту животне средине                                     |
| ЕИБ     | European Investment Bank                                                                                       |
| ESPON   | European Spatial Planning Observation Network - Европска мрежа за праћење просторног планирања                 |
| IPA     | The Instrument for Pre-Accession Assistance – Фонд за претприступну помоћ IPA                                  |
| СИЕРА   | Serbia Investment and Export Promotion Agency - Агенција за страна улагања и промоцију извоза Републике Србије |

## УВОД

Доношењем Регионалног просторног плана АП Војводине („Службени лист АПВ“, број 22/11, у даљем тексту: РПП АПВ), а у складу са одредбама члана 58. став 3. Закона о планирању и изградњи („Службени гласник РС“, бр. 72/09, 81/09 - исправка, 64/10 - УС, 24/11, 121/12, 42/13 - УС, 50/13 - УС, 98/13 - УС, 132/14 и 145/14, у даљем тексту: Закон о планирању и изградњи) и члана 80. Правилника о садржини, начину и поступку израде докумената просторног и урбанистичког планирања („Службени гласник РС“, број 64/15 - у даљем тексту: Правилник), утврђена је обавеза израде Програма имплементације Регионалног просторног плана АП Војводине.

Временски хоризонт за који је донет Програм имплементације Регионалног просторног плана АП Војводине за период 2013-2017. године („Службени лист АПВ“, број 22/13) је истекао, а у складу са Законом о планирању и изградњи и Годишњим програмом пословања ЈП „Завод за урбанизам Војводине“ за 2017. годину, урађен је Програм имплементације РПП АПВ за период 2017-2021. године.

Програм имплементације Регионалног просторног плана АП Војводине за период од 2017. до 2021. године (у даљем тексту: Програм имплементације РПП АПВ 2017-2021. године) припремљен је у складу са одредбама члана 12. тачка 2) и члана 58. став 3. Закона о планирању и изградњи и члана 80. Правилника.

Почетне активности које се односе на израду Програма имплементације РПП АПВ 2017-2021. године подразумевале су следеће активности: идентификовање и дефинисање стратешких приоритета по тематским областима, одређивање степена и могућности њихове реализације, одређивање оквирних рокова, као и етапа у реализацији, дефинисање одговорних институција, као и оквирна финансијска средства неопходна за њихову реализацију.

Почетни кораци подразумевају обавештавање и укључивање надлежних покрајинских органа, који су били учесници у изради првог Програма имплементације РПП АПВ за период 2013-2017. године и редовних годишњих Извештаја о остваривању РПП АПВ, који су уследили након доношења истог.

Програм имплементације РПП АПВ 2017-2021. године садржи седам глава, и то: I - О Регионалном просторном плану АПВ и Програму имплементације РПП АПВ; II - Разрада планских решења РПП АПВ. за период од 2017. до 2021. године; III - Показатељи просторног развоја АП Војводине; IV - Веза са стратешким приоритетима европских интеграција; V - Смернице за реализацију информационог система о просторном развоју на регионалном нивоу; VI - Покривеност територије АП Војводине планским документима и VII - Начин сарадње са ресором регионалног развоја.





# **I O РЕГИОНАЛНОМ ПРОСТОРНОМ ПЛАНУ АПВ И ПРОГРАМУ ИМПЛЕМЕНТАЦИЈЕ**

## **1. O РЕГИОНАЛНОМ ПРОСТОРНОМ ПЛАНУ АП ВОЈВОДИНЕ**

Регионалним просторним планом АП Војводине су утврђени визија, принципи и циљеви просторног развоја АП Војводине и њених субрегионалних целина.

Визија просторног развоја АП Војводине је да буде јасно артикулисана као један од региона Републике Србије и у оквиру мреже европских региона, динамичног економског развоја и конкурентна, уређеног и заштићеног природног и културног наслеђа, квалитетније животне средине, истакнутих вредности мултикултурне заједнице и социјално кохерентна.

Тежња ка реализацији визије подразумева активирање регионалних специфичности АП Војводине, мобилисање територијалног капитала, одрживо коришћење природних и створених ресурса, дугорочну обнову и развој људских ресурса, саобраћајну приступачност и повезаност са коридорима X и VII, као и инфраструктурну опремљеност, енергетску ефикасност, атрактивност за инвестирање, развој привреде и институција, заштиту природног и културног наслеђа, као фактора развоја и заштиту животне средине.

Решења и смернице за реализацију овако конципираног простора АП Војводине морају се системски развијати на више нивоа, како би били употребљиви за регионалне, локалне или секторске планове, акције и програме. Такође, потребна су решења која се односе на свеукупан урбани простор АП Војводине, као и она која ће бити примерена групацији градова и насеља. Неопходно је утврдити решења од значаја за локални ниво, као и основе, мере и смернице за даљу и детаљнију разраду стратешких решења на нивоу политика, планирања (различитих нивоа) и осталих регулаторних механизма.

Основни принципи на којима се заснива Регионални просторни план АП Војводине примењују се и у овом документу:

- одрживост развоја свих активности у простору;
- територијална кохезија;
- унапређење регионалног идентитета уз функционалну специјализацију;
- формирање и јачање мреже градова и насеља уз полицентрични регионални развој;
- регионална конкурентност и приступачност;
- интегрисаност у окружење;
- трансгранично и интеррегионално функционално повезивање;
- одрживо коришћење и одрживи развој заштићене природне и културне баштине;
- поштовање заштите јавног интереса и јавних добара;
- транспарентност код одлучивања о просторном развоју.

### **Циљеви регионалног просторног развоја АП Војводине**

Регионални просторни план АП Војводине је, у складу са смерницама Просторног плана Републике Србије, а сходно улози коју овај регион има, његовим специфичностима и ресурсима са којима располаже, ближе дефинисао циљеве и концепцију дугорочног развоја региона АП Војводине.

У директној спречи са визијом налазе се општи циљеви просторног развоја које АП Војводина треба да достигне, ослоњена на кључне елементе у развоју:

#### **1. Смањење субрегионалних разлика у економском и социјалном погледу**

Упадљиве разлике у степену развијености између развијених и неразвијених делова АП Војводине смањују се уз помоћ (а) одговарајућих политика и инструмената Покрајине и Републике Србије (б) јачањем надлежности и одговорности локалне самоуправе, и (ц) могућих програма Европске Уније за развој неразвијених општина и региона. Регионалне развојне агенције, стратегије и стратешки планови, као и планови на субрегионалном и локалном нивоу су извор пројеката који треба да омогуће бржи развој неразвијених делова, али и даљи и квалитетнији развој развијених делова АПВ. Социјалне разлике и могућност већег степена социјалне инклузије предмет су сталне пажње, како институција на свим нивоима управе, тако и цивилног сектора.



2. Рационално активирање територијалног капитала на читавој територији АП Војводине преко децентрализације и полицентризма

Територијални капитал и потенцијал појединих делова, односно општина и градова АП Војводине активирани су у већој мери развојем суштинске децентрализације односно јачањем улоге, надлежности, права и одговорности локалне самоуправе, али и зависно од креативности и иницијативности управе на локалном нивоу. Умрежавање општина и градова око заједничких пројеката ће у томе имати посебан значај, упућујући на улогу области (економских односно функционалних региона) у економском и социјалном развоју. Посебан значај имају градови АП Војводине са својим кадровским, економским и институционалним капацитетима који, као "мотори" развоја, треба да добију већу подршку и одговорност за развој.

3. Јачање позиције села уз већу улогу у оквиру функционалних подручја градова

Села АП Војводине која окружују градове предмет су посебне пажње. Њихова судбина и могућност веће улоге у развоју великој мери зависи од одређених државних и регионалних политика, нарочито оних које усмеравају пољопривреду, туризам и индустрију. Села АП Војводине се налазе у оквирима функционалних подручја градова, те спадају у надлежност области које ће решавати однос између села и града. Село са својим атаром треба да постане значајнији фактор развоја АП Војводине. Европски фондови могу у овоме да одиграју значајну улогу.

4. Уређење и одрживо коришћење природе, предела, културног наслеђа и животне средине, уз заштиту од непогода и технолошких удеса

Развијена и уређена територија АП Војводине подразумева уређење и заштиту природе и природног наслеђа у складу са европским нормама и стандардима који ће бити примењени на целој територији ангажовањем покрајинских и локалних капацитета. Културно наслеђе и предео чине основ покрајинског, али и субрегионалног или локалног идентитета, због чега ће бити заштићени и уређени на савремен начин и коришћени као ресурс на одржив начин. Хазарди и могући удеси (поплаве, шумски пожари и сл.) ће бити стављени под одговарајућу контролу, док ће животна средина бити предмет интензивне пажње како локалне самоуправе и покрајинских институција, тако и свих правних актера, грађана и цивилног сектора.

5. Интересна и функционална умрежавање региона АП Војводина са другим регионима у Европи

АП Војводина, као један од региона Републике Србије и Европе, посебну пажњу посвећује јачању прекограничних веза својих општина и градова, у оквиру европских пројеката, али и повезивању са другим регионима у Европи који имају различита искуства и резултате у развоју. Позиционирање је важан принцип преко кога АП Војводина треба да оцењује своју позицију у односу на друге. Интеррегионални пројекти ће бити значајан инструмент за интересно повезивање АП Војводине са другим регионима у Европи, док значајно место може да има и стратешка кооперација са другим регионима у Србији. Трансдржавни пројекти око коридора VII (река Дунав) ће такође имати важну улогу у усмеравању развоја АП Војводине.

Општи циљеви развоја градова и урбаних насеља, односиће се на регион АП Војводине, тј. на све градове и урбана насеља. Циљеви и смернице дате овим Планом подразумевају обавезу за све ниже нивое, у фази разматрања и спровођења, тј. представљаће полазне одреднице за просторна решења на локалном нивоу. Формулације на локалном нивоу се могу разликовати у смислу њихове операционализације у зависности од околности, тј. проблема са којима се локални ниво суочава, обиму и врсти ресурса са којима располаже.

Основни предуслов за реализацију наведених циљева се односи на усмеравање демографских кретања у АП Војводини, односно на успоравање негативних тенденција и спречавање даљег погоршања виталних карактеристика популације, као и на стварање услова за повећање степена запослености.

Посебни циљеви уређења, развоја и заштите подручја АП Војводине, који су разрађени кроз циљеве развоја по појединим областима, су:

- стварање предуслова за функционално повезивање са регионима у окружењу, уз подршку општинама за прекограничну и интеррегионалну сарадњу;
- подршка полицентричном развоју, јачањем улоге средњих и мањих градова уз спровођење политике децентрализације;



- рационално коришћење простора ради повећања функционалне и развојне ефикасности (заустављање нерационалног ширења грађевинских подручја);
- задржавање становништва у депопулационим подручјима, унапређењем квалитета живљења и обезбеђивањем услова за запошљавање;
- јачање руралних подручја уз функционално повезивање са урбаним центрима;
- повећање саобраћајне приступачности и опремљености простора техничком инфраструктуром;
- очување, унапређење и заштита природе, посебних природних вредности, културних добара и предела, важних за регионални идентитет;
- планирање и одрживо коришћење природних ресурса и коришћење обновљивих извора енергије;
- интеграција заштите животне средине у све појединачне и секторске политике и стратегије развоја.

РПП АПВ је утврдио оквире одрживог развоја за АП Војводину у целини, док ће градови и урбана насеља појединачно или комплементарно, утврдити оквир одрживог развоја усаглашен са ресурсима и могућностима са којима располажу, као и проблемима са којима се суочавају и процењеним развојним могућностима. Неопходно је да градови и урбана насеља утврде стандарде одрживости примерене свом локалном нивоу, а прилагођене постојећим стандардима утврђеним у националним и међународним документима, као и да препознају и примене тзв. „добре примере“ из других средина. Уместо подстицања „споља“ и пасивног чекања на иницијативу државе (покрајине) сами градови и урбана насеља морају да се поставе у позицију у којој активно учествују и управљају својим развојем. Мобилност капитала, инвестиција и појединца пружа могућност развијања партнерских односа између јавног и приватног сектора у циљу реализације заједничких акција и пројеката. Одрживост се огледа и у томе како су институције организоване, шта чини садржај њиховог рада, које су њихове одговорности и како се остварује хоризонтална и вертикална координација.

## **2. ПРОГРАМ ИМПЛЕМЕНТАЦИЈЕ РЕГИОНАЛНОГ ПРОСТОРНОГ ПЛАНА АП ВОЈВОДИНЕ ЗА ПЕРИОД ОД 2013. ДО 2017. ГОДИНЕ**

Програм имплементације РПП АПВ 2013-2017. године донет је у јуну 2013. године на седници Скупштине АПВ. На тај начин је отворен пут ка одговорном приступу остваривања планских решења стратешко-развојног документа какав је Регионални просторни план АПВ. Процес имплементације је праћен кроз извештавање путем годишњих извештаја о остваривању РПП АПВ, што представља један од корака ка континуалном планирању просторног развоја АП Војводине.

Програм имплементације РПП АПВ 2013-2017. године рађен је према истој методолошкој матрици као и Регионални просторни план АПВ 2011-2021, пратећи, кроз принцип вертикалне усаглашености планских докумената, Просторни план Републике Србије 2010-2020. године. Обухваћене су и укштене три кључне димензије развоја АП Војводине - еколошко-физичка, социјална и економска. Ове три димензије су схваћене као предмет институционалне одговорности надлежних институција, њихове хоризонталне и вертикалне координације која је успешно остварена у изради наведених планских докумената.

## **3. ИЗВЕШТАЈИ О ОСТВАРИВАЊУ РЕГИОНАЛНОГ ПРОСТОРНОГ ПЛАНА АП ВОЈВОДИНЕ И СТАЊУ ПРОСТОРНОГ РАЗВОЈА У ПЕРИОДУ ОД 2013. ДО 2017. ГОДИНЕ**

У циљу праћења реализације развојних циљева и стратешких приоритета, Законом о планирању и изградњи је уведено извештавање о променама у простору. На основу усвојеног Програма имплементације РПП АПВ 2013-2017. године и законских обавеза, урађени су Извештаји о остваривању РПП АПВ и стању просторног развоја АП Војводине (у даљем тексту: Извештај). Извештаји су рађени у периоду од 2013. до 2016. године и усвајани на седницама Скупштине АП Војводине. Извештаји садрже обрађена следећа поглавља:

1. Стање показатеља просторног развоја,
2. Реализација приоритетних стратешких пројеката из Програма имплементације РПП АПВ 2013-2017. године,
3. Покривеност АП Војводине просторно-планском документацијом,
4. Информациони систем о просторном развоју АП Војводине и
5. Оцена стања просторног развоја АП Војводине.



Основни и посебни елементи методологије за праћење и процену имплементације планских решења, идентификовани су и детаљно описани у Програму имплементације (ПИ) ППРС-а за период 2011-2015. година, као и у Програму имплементације РПП АПВ од 2013 до 2017. године. Успостављање структуре за годишње извештавање о статусу просторног развоја одвијало се кроз следеће активности:

- утврђивање и интерпретација вредности низа показатеља просторног развоја, као и
- праћење и процена статуса реализације стратешких приоритета и пројеката у АП Војводини, који су дефинисани Програмом имплементације РПП АПВ 2013-2017. године.

Законске обавезе, методолошка матрица и потребе континуалног програмирања, праћења и извештавања о имплементацији РПП АПВ 2013-2017. године и просторном развоју, условили су садржај ПИ РПП АПВ 2013-2017, који је обухватио следећа поглавља:

- I. Регионални просторни план АПВ од 2011. до 2021. године,
- II. Циљеви Регионалног просторног плана АП Војводине,
- III. Програм имплементације Регионалног просторног плана АП Војводине,
- IV. Стратешки приоритети Регионалног просторног плана АП Војводине,
- V. Показатељи просторног развоја,
- VI. О информационом систему и
- VII. Оквирни модел годишњег извештаја о остваривању РПП АПВ.

Извештај о остваривању РПП АПВ даје пресек стања просторног развоја АП Војводине, али и одговора изазову просторног развоја за наредни период. Извештај о просторном развоју у складу је са предвиђеном фазном реализацијом модела имплементације РПП АП Војводине кроз постепено изграђивање система праћења и оцењивања статуса показатеља просторног развоја и статуса стратешких приоритета и пројеката.

### **3.1. СТЕПЕН РЕАЛИЗАЦИЈЕ СТРАТЕШКИХ ПРИОРИТЕТА УТВРЂЕНИХ ПРОГРАМОМ ИМПЛЕМЕНТАЦИЈЕ РПП АПВ ЗА ПЕРИОД ОД 2013. ДО 2017. ГОДИНЕ**

Простор АП Војводине одликује се специфичним вредностима, као што су регионалне различитости и значајан степен природне очуваности, што му даје објективне могућности за квалитетан просторни развој. Стална брига о заштити идентитета и ефикасно управљање простором спроводи се кроз континуирани процес израде просторних планова, како оних који се односе на посебне намене заштићених подручја и инфраструктурних система, тако и просторних и урбанистичких планова на локалном нивоу. Након доношења просторних и урбанистичких планова, кључна активност је спровођење планских решења и њихова имплементација.

Анализа тренда вредности показатеља и стратешких приоритета показује да су за просторни развој АП Војводине карактеристични следећи процеси:

- Настављање негативних трендова демографских промена и тенденција пада виталних демографских карактеристика (природни пад броја становника, старење и смањивање удела активног становништва у укупном броју становника, смањивање броја жена у фертилном периоду и др.). Квалитативне промене у структурама становништва (старосна, образовна итд.) имају утицаја на дугорочне пројекције демографских карактеристика. Нарочито је тешка ситуација у пограничним и мање развијеним подручјима (посебно општине источног Баната) у којима мере за унапређење регионалног развоја и демографски подстицај још увек нису оствариле потребни ефекат. Мере и инструменти усвојени кроз Регионални просторни план АП Војводине још увек нису довеле до резултата који воде смањивању субрегионалних разлика и јачању просторног идентитета депопулационих подручја.
  - Тренд интересовања за изградњу и улагања у циљу изградње привредних капацитета на просторима уз градове појачава се, посебно уз саобраћајни коридор X и односи се у највећој мери на гринфилд инвестиције.
  - Успостављање функционално-урбаних подручја прате:
    - недовољно истакнута улога мањих градова и општинских центара у формирању целовитог урбаног система и
    - неефикасност модела полицентричног развоја.
- АП Војводина има правилну мрежу насеља и мрежу центара, али слабији привредни раст у претходном периоду утицао је на недовољну међунасељску комуникацију.
- За урбану обнову, као и трансформацију и модернизацију насељских структура, недовољно су искоришћени постојећи потенцијали. Постоје позитивни примери очувања и активирања индустријског наслеђа (Панчево, Кикинда, Оџаци, Врдник, Ново Милошево и др.).



- Присутна је релативна очуваност природних ресурса (пољопривредно и шумско земљиште, воде, заштићени делови природе) и културних добара, уз недовољну искоришћеност њихових потенцијала за развој одређених видова туризма и активности везане за рурални развој које су евидентирани у просторним плановима подручја посебне намене.
- Недовољна развијеност инфраструктурних система утиче на мањи степен доступности, а тиме и конкурентности појединих просторних целина (посебно се односи на пограничне делове Баната).
- Иако су на територији АП Војводине рађени регионални и локални планови управљања отпадом још увек нису обезбеђени сви услови за правилно депоновање комуналног отпада. Важно је утврдити да ли је и у којој мери дошло до имплементације ових планова. Такође, проблем неуређених депонија спонтано насталих није у потпуности решен, јер и поред пројеката санације који су спровођени поново настају, представљајући локални проблем. Формирање система регионалног депоновања комуналног отпада је започето. Формирани су региони са центрима у **Сомбору, Суботици, Кикинди, Панчеву, Вршцу, Инђији, Зрењанину, Сремској Митровици и Новом Саду**. Од наведених центара, са радом су почеле санитарне депоније у Кикинди и Панчеву, које још увек немају карактер регионалне депоније, Сремској Митровици, која је добила привремену дозволу за рад, и у мањем обиму у Вршцу, али не постоје тачни подаци. Депонија на територији Суботице је у фази завршних радова на изградњи, депонија у Новом Саду је у процесу прибављања планско техничке документације, а депонија у Инђији је у фази изградње. За депонију у Зрењанину не постоје подаци о садашњим активностима.
- Као посебан проблем издваја се недостатак инфраструктуре за третман и одлагање опасног отпада. На подручју Републике Србије не постоје постројења за третман опасног индустријског отпада (постоји неколико регистрованих постројења за физички третман посебних токова отпада који спадају у опасан отпад).
- Одвођење отпадних вода из насеља остаје веома велики проблем за АП Војводину, због недовољног броја изграђених ППОВ.
- Потенцијал обновљивих извора енергије је истакнут у свим стратешким документима на нивоу АП Војводине, али је до данас присутна недовољна искоришћеност ових видова енергије.

У Регионалном просторном плану АП Војводине констатоване су неке од наведених оцена, што говори у прилог чињеници да се настављају поједини трендови који су забележени током израде РПП АПВ. Ситуација указује на неопходност јачања мера и инструмената имплементације РПП АПВ, како би се створио амбијент за остваривање планских решења.

Приказани подаци о реализацији планираних стратешких пројеката у циљу остваривања приоритета дају увид у интензитет и статус развојних активности планираних Програмом имплементације РПП АПВ 2013-2017. године, а које се спроводе ради достизања планираног нивоа развоја у АПВ.

**Табела 1. Преглед реализације стратешких приоритета 2013-2016. године**

|                                                                                          |       |       |
|------------------------------------------------------------------------------------------|-------|-------|
| Реализовани стратешки приоритети                                                         | 1/66  | 1,5%  |
| Постоји напредак у реализацији стратешког приоритета                                     | 23/66 | 34,8% |
| Активности на реализацији стратешког приоритета стагнирају                               | 5/66  | 7,6%  |
| Нема започетих активности у реализацији стратешког приоритета или подаци нису достављени | 37/66 | 56,1% |

Приоритети реализовани током 2013-2016. године, као и они чија је реализација у току, чине 36,3%. Стратешки приоритети код којих активности на реализацији стагнирају чине 7,6% од укупног броја стратешких приоритета. Број стратешких приоритета код којих нема започетих активности обухвата и оне за које подаци нису достављени. Сви ови приоритети су преиспитани приликом израде Програма имплементације РПП АП Војводине за период 2017-2021. године.

### **3.2. ОСТВАРИВАЊЕ ЦИЉЕВА РЕГИОНАЛНОГ ПРОСТОРНОГ ПЛАНА АП ВОЈВОДИНЕ**

Период сагледавања оцене просторног развоја се односи на промене у простору од 2010. године, када је усвојен Просторни план Републике Србије, преко 2011. године, када је усвојен Регионални просторни план АП Војводине и урађен Попис становништва - до 2012 и 2013. године када је усвојен Програм имплементације Регионалног просторног плана АПВ, урађен Попис пољопривреде, а резултати Пописа становништва постали доступни у појединим категоријама података. У 2014. и 2015. години били су доступни подаци појединих служби које обрађују податке на годишњем нивоу, као и неки од обрађених података из Пописа становништва и



Пописа пољопривреде. Из године у годину, број и врста података и информација, предвиђених за формирање интегралног социо-економског и еколошког прегледа статуса приоритета и показатеља просторног развоја, се повећава и мења, тако да ће у наредном периоду бити омогућено изношење прецизнијих оцена стања развоја у простору.

Квантитативна анализа прикупљених података, показатеља и стратешких приоритета просторног развоја односи се на период од 2013-2016. године, када су рађени годишњи извештаји о остваривању РПП АПВ.

С обзиром на неравномерну доступност података неопходних за израчунавање показатеља, број показатеља просторног развоја за које су прикупљени подаци о статусу у периоду 2013-2016. године кретао се на следећи начин<sup>1</sup>:

- 2013. године: израчунато 36 показатеља од укупно 106,
- 2014. године: израчунато 50 показатеља од укупно 106,
- 2015. године: израчунато 51 показатеља од укупно 106,
- 2016. године: израчунато 55 показатеља од укупно 106.

Однос општих циљева просторног развоја и степена реализације показатеља указују на највећу обраду показатеља који су засновани на демографским и економским подацима (72,7%).

Основни разлози због којих је нижи проценат реализације код осталих показатеља су:

- недоступни подаци (поједине службе немају организоване информационе системе који би омогућили прикупљање и размену података),
- нерелевантност и немерљивост појединих показатеља за територију АП Војводине и
- методологија формирања показатеља која није усаглашена са начином прикупљања података на територији АП Војводине.

**Табела 2. Однос општих циљева просторног развоја и степена реализације показатеља**

| Општи циљеви просторног развоја АП Војводине до 2020. године |                                                                                                                               | Степен реализације показатеља |       | Показатељи који нису израчунати |       |
|--------------------------------------------------------------|-------------------------------------------------------------------------------------------------------------------------------|-------------------------------|-------|---------------------------------|-------|
| Циљ 1.                                                       | Смањење субрегионалних разлика у економском и социјалном погледу                                                              | 32/44                         | 72,7% | 12/44                           | 27,3% |
| Циљ 2.                                                       | Рационално активирање територијалног капитала на читавој територији АП Војводине преко децентрализације и полицентризма       | 6/15                          | 40,0% | 9/15                            | 60,0% |
| Циљ 3.                                                       | Јачање позиције села уз већу улогу у оквиру функционалних подручја градова                                                    | 1/3                           | 33,3% | 2/3                             | 66,7% |
| Циљ 4.                                                       | Уређење и одрживо коришћење природе, предела, културног наслеђа и животне средине, уз заштиту од непогода и технолошких удеса | 13/35                         | 37,1% | 22/35                           | 62,9% |
| Циљ 5.                                                       | Интересно и функционално умрежавање региона Војводина са другим регионима у Европи                                            | 3/9                           | 33,3% | 6/9                             | 66,7% |

Приликом прикупљања података за извештавање о просторном развоју, исказана је потреба интензивније сарадње између институција, као и развоја стандардизованих механизма за једноставну и ефикасну размену и управљање просторним подацима, информацијама и сервисима; с друге стране, то указује и на потребу повећања међуинституционалне координације приликом изградње секторских информационих платформи за доношење благовремених одлука у надлежности АПВ у наредном периоду.

#### **4. О ПРОГРАМУ ИМПЛЕМЕНТАЦИЈЕ РПП АПВ 2017-2021. ГОДИНЕ И МЕТОДОЛОГИЈИ ЊЕГОВЕ ИЗРАДЕ**

Програм имплементације РПП АПВ представља обавезни документ за спровођење Регионалног просторног плана АПВ, односно акциони план за реализацију приоритета и праћење утицаја развојних активности на простору АПВ.

<sup>1</sup> Број обрађених података у периоду од 2013. до 2016. године већи је од укупног броја (106) због тога што су поједини показатељи обрађени у више година (када су доступни подаци могуће је годишње израчунавање показатеља, што омогућава праћење трендова промена стања у простору).



Програм имплементације регионалног просторног плана, на основу члана 72. Правилника о садржини, начину и поступку израде докумената просторног и урбанистичког планирања („Службени гласник РС”, бр. 64/2015), садржи:

1. приоритетне пројекте који произлазе из стратешких приоритета просторног плана са разрадом која садржи следеће: одговорност за извршење пројекта, динамику реализације пројекта (трајање и рок извршења пројекта) и износе и изворе средстава за финансирање пројекта;
2. везу са стратешким приоритетима европских интеграција;
3. опис показатеља за праћење промена стања у простору на нивоу јединице локалне самоуправе;
4. смернице за реализацију информационог система о просторном развоју на регионалном нивоу;
5. преглед стања постојећих просторних планова и предвиђену израду просторних планова;
6. начин сарадње са ресором регионалног развоја.

Програм имплементације регионалног просторног плана садржи графичке приказе, табеле, графиконе, шематске приказе и друге прилоге.

Програм имплементације утврђује мере и активности за спровођење просторног плана и садржи нарочито: приоритетне пројекте за остваривање просторног уређења; динамику за уређење појединих просторних целина и приоритетних пројеката; износе и изворе средстава за финансирање пројеката; рок извршења пројеката; одговорност за извршење пројеката; и показатеље за праћење промена стања у простору. Основни методолошки оквир за његову израду постављен је у Програму имплементације ППРС.

За директну и за индиректну имплементацију РПП АПВ, кључна је хоризонтална и вертикална координација актера и њихових активности.

Хоризонтална координација интереса и активности различитих сектора и територија се односи на активности и актере истог нивоа управљања. За хоризонтално усклађивање, то јест, за координацију, потребна је непрекидна комуникација између представника институција различитих сектора. Пожељна је такође и комуникација међу различитим секторима друштва – јавни, приватни и такозвани цивилни, односно невладин сектор.

Вертикална координација се односи на активности и интересе актера међу различитим нивоима управљања – од међународног, преко републичког, до покрајинског и локалног нивоа. У вертикалној сарадњи битан је принцип супсидијарности који се односи на подршку мањим територијалним јединицама – локалној самоуправи, актерима на покрајинском нивоу, приватном и невладином сектору – приликом заступања њихових интереса и остваривања њихових потреба.

Програм је урађен поштујући законе који упућују на активну сарадњу са свим актерима (надлежни органи, организације и институције) од којих зависи остварење планских решења и стратешких приоритета и пројеката који би требало да буду у целини или делимично остварени, односно, чија би реализација требало да буде припремљена до 2021. године.

Израда Програма имплементације РПП АПВ одвијала се по следећим фазама:

- I фаза – Идентификација учесника и комуникација са актерима и могућим изворима финансирања у имплементацији стратешких приоритета;
- II фаза – Провера прелиминарне листе активности, стратешких приоритета, пројеката и институционално-организационих и финансијских аранжмана за њихову реализацију, као и стања показатеља просторног развоја - преиспитивање постојећег сета показатеља и увођење нових;
- III фаза – Израда Нацрта програма имплементације РПП АПВ 2017-2021. године;
- IV фаза – Презентације у управним окрузима, усклађивање са мишљењима са јавне расправе, припрема коначне верзије и усвајање Програма имплементације РПП АПВ 2017-2021. године.

**Табела 3. Учесници у припреми и изradi Програма имплементације РПП АПВ 2017-2021**

| <b>Актери према врсти надлежности</b>                               | <b>Ниво управљања и назив актера</b>                                                                                                |
|---------------------------------------------------------------------|-------------------------------------------------------------------------------------------------------------------------------------|
| <b>РЕПУБЛИЧКИ НИВО</b>                                              |                                                                                                                                     |
| Министарства, јавна предузећа, привредна друштва                    | Министарство грађевинарства, саобраћаја и инфраструктуре                                                                            |
|                                                                     | Министарство европских интеграција                                                                                                  |
|                                                                     | Министарство пољопривреде, шумарства и водопривреде, Дирекција за националне референтне лабораторије – Одсек за органску производњу |
|                                                                     | ЈП „Путеви Србије“                                                                                                                  |
|                                                                     | „Инфраструктура Железнице Србије“ а.д.                                                                                              |
|                                                                     | ЈП „Електропривреда Србије“                                                                                                         |
|                                                                     | Републички завод за заштиту споменика културе                                                                                       |
|                                                                     | Републички завод за статистику                                                                                                      |
|                                                                     | Национална служба за запошљавање                                                                                                    |
|                                                                     | Агенција за заштиту животне средине                                                                                                 |
| Регулаторна агенција за електронске комуникације и поштанске услуге |                                                                                                                                     |
| <b>ПОКРАЈИНСКИ НИВО</b>                                             |                                                                                                                                     |
| Покрајински секретаријати                                           | Покрајински секретаријат за урбанизам и заштиту животне средине                                                                     |
|                                                                     | Покрајински секретаријат за привреду и туризам                                                                                      |
|                                                                     | Покрајински секретаријат за здравство                                                                                               |
|                                                                     | Покрајински секретаријат за културу, јавно информисање и односе са верским заједницама                                              |
|                                                                     | Покрајински секретаријат за енергетику, грађевинарство и саобраћај                                                                  |
|                                                                     | Покрајински секретаријат за социјалну политику, демографију и равноправност полова                                                  |
|                                                                     | Покрајински секретаријат за спорт и омладину                                                                                        |
|                                                                     | Покрајински секретаријат за регионални развој, међурегионалну сарадњу и локалну самоуправу                                          |
|                                                                     | Покрајински секретаријат за пољопривреду, водопривреду и шумарство                                                                  |
|                                                                     | Покрајински секретаријат за образовање, управу и националне мањине-националне заједнице                                             |
|                                                                     | Покрајински секретаријат за високо образовање и научно-истраживачку делатност                                                       |
|                                                                     | Покрајински завод за заштиту природе                                                                                                |
|                                                                     | Развојна агенција Војводине                                                                                                         |
| Привредна комора Војводине                                          |                                                                                                                                     |
| <b>РЕГИОНАЛНИ НИВО</b>                                              |                                                                                                                                     |
| Регионалне институције                                              | Регионална развојна агенција „Срем“, Рума                                                                                           |
|                                                                     | Регионална развојна агенција „Бачка“ Нови Сад                                                                                       |
|                                                                     | Регионални центар за друштвено-економски развој „БАНАТ“ Зрењанин                                                                    |
|                                                                     | Регионална развојна агенција „ПанонРег“, Суботица                                                                                   |
|                                                                     | Покрајински завод за заштиту споменика културе                                                                                      |
|                                                                     | Међуопштински завод за заштиту споменика културе Суботица                                                                           |
|                                                                     | Завод за заштиту споменика културе Зрењанин                                                                                         |
|                                                                     | Завод за заштиту споменика културе Сремска Митровица                                                                                |
|                                                                     | Завод за заштиту споменика културе Града Новог Сада                                                                                 |
| Завод за заштиту споменика културе у Панчеву                        |                                                                                                                                     |





## **II СТРАТЕШКИ ПРИОРИТЕТИ РЕГИОНАЛНОГ ПРОСТОРНОГ ПЛАНА АП ВОЈВОДИНЕ ЗА ПЕРИОД ОД 2017. ДО 2021. ГОДИНЕ**

Програмом имплементације РПП АПВ 2017-2021. године разрађује се и операционализује реализација планских решења дефинисаних у Регионалном просторном плану АПВ, где су дефинисани циљеви, концепција, планска решења и стратешки приоритети за следеће области:

1. ЗАШТИТА, УРЕЂЕЊЕ, КОРИШЋЕЊЕ И РАЗВОЈ ПРИРОДНИХ СИСТЕМА И РЕСУРСА
  - 1.1. ПОЉОПРИВРЕДНО ЗЕМЉИШТЕ
  - 1.2. ШУМЕ И ШУМСКО ЗЕМЉИШТЕ
  - 1.3. ВОДЕ
  - 1.4. МИНЕРАЛНЕ СИРОВИНЕ
2. ПРОСТОРНИ РАЗВОЈ И ДИСТРИБУЦИЈА СТАНОВНИШТВА, НАСЕЉА И ЈАВНИХ СЛУЖБИ
  - 2.1. СТАНОВНИШТВО
  - 2.2. ФУНКЦИОНАЛНО ПОВЕЗИВАЊЕ НАСЕЉА И ЦЕНТАРА
    - 2.2.1. Мрежа насеља и функционална урбана подручја
    - 2.2.2. Развој градова и осталих урбаних насеља
  - 2.3. РУРАЛНИ РАЗВОЈ
  - 2.4. ОРГАНИЗАЦИЈА ЈАВНИХ СЛУЖБИ
3. ПРОСТОРНИ РАЗВОЈ И ДИСТРИБУЦИЈА ПРИВРЕДНИХ ДЕЛАТНОСТИ
4. РАЗВОЈ ТУРИЗМА, ОРГАНИЗАЦИЈА, УРЕЂЕЊЕ ТУРИСТИЧКИХ И РЕКРЕАТИВНИХ ПРОСТОРА
5. ПРОСТОРНИ РАЗВОЈ САОБРАЋАЈА И ИНФРАСТРУКТУРНИХ СИСТЕМА
  - 5.1. ТРАНСПОРТНА ИНФРАСТРУКТУРА И ЛОГИСТИКА
    - 5.1.1. Друмски-путни саобраћај
    - 5.1.2. Железнички саобраћај
    - 5.1.3. Водни саобраћај
    - 5.1.4. Ваздушни саобраћај
    - 5.1.5. Мултимодални транспорт, интермодалне технологије и логистички центри
    - 5.1.6. Гранични прелази
  - 5.2. ВОДОПРИВРЕДНА ИНФРАСТРУКТУРА
  - 5.3. ЕНЕРГЕТСКА ИНФРАСТРУКТУРА
  - 5.4. ЕЛЕКТРОНСКЕ КОМУНИКАЦИЈЕ
  - 5.5. КОМУНАЛНА ИНФРАСТРУКТУРА
6. ЗАШТИТА ЖИВОТНЕ СРЕДИНЕ, ПРЕДЕЛА, ПРИРОДНИХ И КУЛТУРНИХ ДОБАРА
  - 6.1. ЗАШТИТА ЖИВОТНЕ СРЕДИНЕ
  - 6.2. ЗАШТИТА ПРЕДЕЛА
  - 6.3. ЗАШТИТА, УРЕЂЕЊЕ И УНАПРЕЂЕЊЕ ПРИРОДНИХ ДОБАРА
  - 6.4. ЗАШТИТА, УРЕЂЕЊЕ И УНАПРЕЂЕЊЕ КУЛТУРНИХ ДОБАРА
  - 6.5. ЗАШТИТА ОД ЕЛЕМЕНТАРНИХ НЕПОГОДА, ТЕХНИЧКО-ТЕХНОЛОШКИХ УДЕСА И ОРГАНИЗАЦИЈА ПРОСТОРА ОД ИНТЕРЕСА ЗА ОДБРАНУ ЗЕМЉЕ
7. КОРИШЋЕЊЕ ПРОСТОРА И ОСНОВНА НАМЕНА ПРОСТОРА

Наведене тематске области у РПП АПВ нису истог степена детаљности и могу се, условно, поделити у три групе:

- тематске области које садрже само концептуални оквир и опредељења;
- тематске области које садрже и просторно дефинисана планска решења;
- тематске области које садрже и стратешке приоритете, дефинисане кроз конкретне пројекте.

Степен детаљности је један од разлога што су стратешки приоритети у Програму имплементације РПП АПВ 2017-2021. године за поједине тематске области мање заступљени. Поред тога, разлози се налазе и у успореној имплементацији појединих националних стратегија и програма развоја, као и одустајању од појединих стратешких приоритета.

У Програму имплементације РПП АПВ 2017-2021. године утврђен је наставак реализације стратешких приоритета из Програма имплементације РПП АПВ 2013-2017. и разрађени су нови приоритети који се реализују или њихова реализација започиње до 2021. године.

У фази I израде Програма имплементације РПП АПВ 2017-2021. године достављени су упити надлежним институцијама по тематским областима у табеларном облику.

Разрада стратешких приоритета и планских решења која се реализују или њихова реализација започиње у периоду од 2017. до 2021. године урађена је у сарадњи са надлежним институцијама кроз фазе II-IV израде Програма имплементације РПП АПВ 2017-2021. године.



Критеријуми за укључивање предлога нових приоритета добијених од надлежних институција за разраду стратешких приоритета и планских решења у ПИ РПП АПВ 2017-2021. године имају упориште у оперативном циљу, концептуалном опредељењу, планском решењу и/или стратешком приоритету утврђеном у Регионалном просторном плану АПВ.

Приоритетни пројекти произлазе из стратешких приоритета просторног плана са разрадом која садржи следеће: одговорност за извршење пројекта, динамику реализације пројекта (трајање и рок извршења пројекта) и износе и изворе средстава за финансирање пројекта.

## 1. ДЕТАЉНО РАЗРАЂЕНИ СТРАТЕШКИ ПРИОРИТЕТИ

Стратешки развојни приоритети различитих сектора, који се реализују у вишегодишњем периоду кроз један или више пројеката, представљају кључне иницијаторе развоја и неопходне факторе унапређења услова живота и рада на територији АП Војводине. С тим у вези, степен и квалитет реализације ових пројеката утичу директно на остварење пројектованог нивоа економског раста и развоја Покрајине, неопходних за успостављање принципа и усвајања савремених стандарда и модела управљања расположивим ресурсима.

У Програму имплементације РПП АПВ 2017-2021. године стратешки приоритети који се разрађују систематизовани су у три табеле:

- Стратешки приоритети РПП АПВ – део природа, еколошки развој и заштита,
- Стратешки приоритети РПП АПВ – део становништво, насеља и социјални развој
- Стратешки приоритети РПП АПВ – део одрживи развој економије, транспорта инфраструктуре.

Поред листе разрађених стратешких приоритета приложени су и графички прикази територијално позиционираних стратешких приоритета, који су шематски приказани.

За избор стратешких приоритета који ће се разрађивати пројектима и чија ће се реализација пратити, коришћен је методолошки приступ и критеријуми који су дефинисани и примењени на изради Програма имплементације ПП РС. Поступак одабира, преиспитивања и прецизирања приоритета посебно је одрађен са становишта њихове оправданости и реалних могућности за њихово остваривање, колико је то било сагледиво у тренутку израде Програма имплементације РПП АПВ 2017-2021. године. За сваки приоритет који се детаљно разрађује остварена је сарадња са надлежним институцијама.

Стратешки приоритети који су разрађени Програмом имплементације РПП АПВ 2017-2021. године наведени су у табелама које имају доле наведену структуру и налазе се у поглављу 1.1.

**Табела 4. Структура табела стратешких приоритета**

| Тематска област РПП АПВ |                                      |                                       |                                         |                                                                     |                          |
|-------------------------|--------------------------------------|---------------------------------------|-----------------------------------------|---------------------------------------------------------------------|--------------------------|
| 1. Стратешки приоритети | 2. Учесници у реализацији приоритета | 3. Пројекти за реализацију приоритета | 4. Одговорност за реализацију пројеката | 5. Оријентациони износи и извори средстава за финансирање пројеката | 6. Рок извршења (година) |
| 7. Поглавље РПП АПВ     |                                      |                                       |                                         |                                                                     |                          |

### 1. Стратешки приоритети

Стратешки приоритети дефинисани РПП АПВ, као и Програмом имплементације ПП РС, наведени су у овој колони, с тим што је посебно назначено који су стратешки приоритети који су разрађени на основу Програма имплементације ПП РС, као и на основу Програма развоја АП Војводине.

### 2. Учесници у реализацији приоритета

Сви актери за које је препознато да имају улогу у реализацији стратешког приоритета делимично или у целини, наведени су у овој колони. У њих се убрајају институције на републичком и покрајинском нивоу, заводи, агенције, организације, научне институције, као и на локалном нивоу (јединице локалне самоуправе и јавна предузећа општина). Поред ових учесника, наведене су и друге домаће и међународне институције, као и различите невладине организације које учествују у реализацији стратешких приоритета.

### 3. Пројекти за реализацију приоритета

У овој колони су наведени сви конкретни пројекти који су добијени од надлежних институција и покрајинских секретаријата, а чија је реализација предвиђена у временском хоризонту Програма



имплементације РПП АПВ, односно до 2021. године. Неки од стратешких приоритета садрже више пројеката који су предвиђени за њихову реализацију, те су у циљу прегледности свих наведених активности, у табелама приказани у скраћеном облику, док су детаљно наведени и описани у анексу Програма имплементације РПП АПВ. Поједини органи нису навели пројекте за реализацију приоритета, а то ће се накнадно видети приликом израде годишњих извештаја.

#### **4. Одговорност за реализацију приоритета**

Одговорност за реализацију приоритета носи институција или покрајински секретаријат, који прате реализацију стратешког приоритета по фазама (уколико их има), и о томе праве годишње извештаје који ће се уграђивати у редован Годишњи извештај о остваривању РПП АПВ-а, који ће да следи из овог Програма. Све институције као предлагачи стратешких приоритета и пројеката, у погледу имплементације њихових предлога дали су позитивно мишљење на сачињени радни материјал или одређену сугестију за његову допуну.

Одговорност за реализацију приоритета има орган задужен за одређену област без обзира на повремене промене назива органа у оквиру реконструкције у склопу органа управе.

#### **5. Оријентациони износи и извори средстава за финансирање пројеката**

Средства неопходна за остваривање пројеката неопходних за реализацију стратешког приоритета дата су у оријентационим износима у динарима или у еурима (што је посебно наглашено), узимајући у обзир све тренутне околности. Финансијска средства су за већину приоритета дефинисана у тренутку израде Програма имплементације РПП АПВ и треба их прихватити условно, односно коначни износи финансијских средстава ће се дефинисати у тренутку реализације пројеката у складу са реалним могућностима извора финансирања. У појединим случајевима, за одређене пројекте нису се могли дати ни оријентациони износи, који ће бити утврђени у каснијим фазама реализације пројекта (у табели означени симболом „...“).

Извори средстава за финансирање пројеката јесу јавна средства (буџет АПВ, буџети ЈЛС и остали јавни извори финансирања као што су разни фондови, итд.) и средства опредељена из других извора, као што су разни кредити, донације, приватни, међународни фондови (IPA и др.).

#### **6. Рок извршења**

Програм имплементације РПП АПВ се доноси за период од 2017. до 2021. године. За приоритете приказане у табели утврђени су рокови извршења. Поједини приоритети немају табеларно приказан овај податак, сагласно достављеним предлозима од стране надлежних институција. Динамика извршења пројеката за реализацију приоритета представља временски период дат од стране одговорне институције и који је потребан за његову реализацију до 2021. године. У зависности од приоритета, различити су и периоди у којима ће се одређени пројекти реализовати.

#### **7. Поглавље РПП АПВ-а**

Испред сваке групе приоритета налази се назив тематске области, тј. поглавља РПП АПВ на који се они односе.

## 1.1. ДЕТАЉНО РАЗРАЂЕНИ СТРАТЕШКИ ПРИОРИТЕТИ

### I Стратешки приоритети РПП АПВ – део природа, еколошки развој и заштита

| 1. Редни број                            | 2. Стратешки приоритет                                                                                                                                                                 | 3. Учесници у реализацији приоритета                                                              | 4. Пројекти за реализацију приоритета                                                                                                                                                                                                                                                                                                | 5. Одговорност за реализацију пројеката                       | 6. Оријентациони износи и <u>могући</u> извори средстава за финансирање                           | 7. Рок извршења |
|------------------------------------------|----------------------------------------------------------------------------------------------------------------------------------------------------------------------------------------|---------------------------------------------------------------------------------------------------|--------------------------------------------------------------------------------------------------------------------------------------------------------------------------------------------------------------------------------------------------------------------------------------------------------------------------------------|---------------------------------------------------------------|---------------------------------------------------------------------------------------------------|-----------------|
| <b>Коришћење пољопривредног земљишта</b> |                                                                                                                                                                                        |                                                                                                   |                                                                                                                                                                                                                                                                                                                                      |                                                               |                                                                                                   |                 |
| 1.                                       | Успостављање информационог система о пољопривредном земљишту, компатибилним системима географске информатике, у циљу формулисања испровођења земљишне политике у складу са законима ЕУ |                                                                                                   |                                                                                                                                                                                                                                                                                                                                      |                                                               |                                                                                                   |                 |
| 2.                                       | Унапређење система за наводњавање<br>Регионални систем наводњавања Срема (изградња подсистема по зонама)                                                                               | РРА Срем и општине Сремског округа: Ср. Митровица, Рума, Инђија, Шид, Ириг, Пећинци, Стара Пазова | Изградња подсистема наводњавања:<br><b>1) Источни Срем Доња зона;</b><br><b>2) Источни Срем Средња зона;</b><br><b>3) Западни Срем Доња зона;</b><br><br>Израда урбанистичких пројеката, ПДР-ова, прибављање земљишта, техничка документација – Идејно решење, пројекти за грађевинску дозволу, Пројекти за извођење радова, радови) | РРА Срем                                                      | 120.000.000.000,00 рсд<br>Могући извори финансирања: Абу Даби фонд, Буџет АПВ, ЕУ ИПА, општине    | 2021            |
| 3.                                       | Регионални водоводни систем „Источни Срем“                                                                                                                                             | РРА Срем и општине: Рума, Инђија, Ириг, Пећинци и Стара Пазова                                    | <b>1) извориште „Хртковачка Драга“</b><br>Израда Идејног решења, Израда Идејног пројекта, пројекта за грађевинску дозволу, пројекта за                                                                                                                                                                                               | РРА Срем и општине: Рума, Инђија, Ириг, Пећинци, Стара Пазова | 150.000.000,00 рсд<br>Могући извори финансирања: ЕУ ИПА, ЕБРД, Светска банка, КfW, Буџет АПВ, ЈЛС | 2021            |



| 1. Редни број | 2. Стратешки приоритет                                                                                   | 3. Учесници у реализацији приоритета                                                                   | 4. Пројекти за реализацију приоритета                                                                                                                                                                                                                                                                                                                                                                                                                                                                                                                                     | 5. Одговорност за реализацију пројеката                                              | 6. Оријентациони износи и могући извори средстава за финансирање                                                       | 7. Рок извршења |
|---------------|----------------------------------------------------------------------------------------------------------|--------------------------------------------------------------------------------------------------------|---------------------------------------------------------------------------------------------------------------------------------------------------------------------------------------------------------------------------------------------------------------------------------------------------------------------------------------------------------------------------------------------------------------------------------------------------------------------------------------------------------------------------------------------------------------------------|--------------------------------------------------------------------------------------|------------------------------------------------------------------------------------------------------------------------|-----------------|
|               |                                                                                                          |                                                                                                        | <p>извођење радова; израда ПДР-а, радови;</p> <p><b>2) дистрибутивна мрежа и објекти РВС;</b></p> <p>Изградња магистралних цевовода, водоторњеви, резервоари и пумпне станице: Израда идејног решења, израда идејног пројекта, пројекта за грађевинску дозволу, пројекта за извођење радова; израда урбанистичког пројекта/ ПДР-а, радови;</p>                                                                                                                                                                                                                            |                                                                                      |                                                                                                                        |                 |
| 4.            | Регионални и централни системи пречишћавања отпадних вода у сливу реке Саве и реке Дунав у региону Срема | РРА Срем и општине Сремског округа: Сремска Митровица, Рума, Инђија, Шид, Ириг, Пећинци и Стара Пазова | <p><b>1) Регионални систем пречишћавања отпадних вода Ср. Митровица – Рума – Ириг</b></p> <p>Регионални ППОВ са магистралним колекторима: Израда Идејног решења, Израда Идејног пројекта, пројекта за грађевинску дозволу, пројекта за извођење радова; израда ПДР-а, радови;</p> <p><b>2) Централни ППОВ Адашевци - Шид</b></p> <p>Израда Идејног решења, Израда Идејног пројекта, пројекта за грађевинску дозволу, пројекта за извођење радова; израда ПДР-а, радови;</p> <p><b>3) Регионални колектор и ППОВ Ст. Пазова - Инђија</b></p> <p>Израда Идејног решења,</p> | општине Сремског округа: Ср. Митровица, Рума, Инђија, Шид, Ириг, Пећинци, Ст. Пазова | 350.000.000,00 рсд<br>Могући извори финансирања:<br>ЕУ ИПА, ЕБРД,<br>Светска банка, КfW,<br>Буџет АПВ, ЈЛС, ЈПП модели | 2021            |



| 1. Редни број                                      | 2. Стратешки приоритет                                                                         | 3. Учесници у реализацији приоритета | 4. Пројекти за реализацију приоритета                                                                                                                                                                                                                                                                                                        | 5. Одговорност за реализацију пројеката | 6. Оријентациони износи и могући извори средстава за финансирање | 7. Рок извршења                      |
|----------------------------------------------------|------------------------------------------------------------------------------------------------|--------------------------------------|----------------------------------------------------------------------------------------------------------------------------------------------------------------------------------------------------------------------------------------------------------------------------------------------------------------------------------------------|-----------------------------------------|------------------------------------------------------------------|--------------------------------------|
|                                                    |                                                                                                |                                      | <p>Израда Идејног пројекта, пројекта за грађевинску дозволу, пројекта за извођење радова; израда ПДР-а, радови;</p> <p><b>4) Изградња централног пречистача на подручју СРП „Обедска бара“</b></p> <p>Израда Идејног решења, Израда Идејног пројекта, пројекта за грађевинску дозволу, пројекта за извођење радова; израда ПДР-а, радови</p> |                                         |                                                                  |                                      |
| <b>Заштита животне средине и управљање отпадом</b> |                                                                                                |                                      |                                                                                                                                                                                                                                                                                                                                              |                                         |                                                                  |                                      |
| 5.                                                 | Успостављање мреже мониторинга отпадних емисија вода у реципијенте из индустријских постројења | ПСУЗЖС                               | ...                                                                                                                                                                                                                                                                                                                                          | ...                                     | ...                                                              | ...                                  |
| 6.                                                 | Идентификација најугроженијих локалитета на територији АП Војводине                            | ПСУЗЖС                               | ...                                                                                                                                                                                                                                                                                                                                          | ...                                     | ...                                                              | ...                                  |
| 7.                                                 | Успостављање аутоматског мониторинга ваздуха на емитерима на територији АПВ                    | ПСУЗЖС                               | ...                                                                                                                                                                                                                                                                                                                                          | ...                                     | ...                                                              | ...                                  |
| 8.                                                 | Листа светске баштине UNESCO – уписивање Делиблатске пешчаре по природном критеријуму          | ПСУЗЖС, ПЗЗП, ЈП „Војводинашуме“     | Листа светске баштине UNESCO – уписивање Делиблатске пешчаре по природном критеријуму                                                                                                                                                                                                                                                        | ПСУЗЖС, ПЗЗП, ЈП „Војводинашуме“        | Буџет АПВ                                                        | 2021                                 |
| 9.                                                 | Израда стратегије заштите животне средине у руралним деловима Војводине                        | МЗЖС, МПШВ, ПСУЗЖС, ПСПВШ, ЈЛС       | Стратегија заштите животне средине у руралним деловима Војводине                                                                                                                                                                                                                                                                             | ЈЛС, ПСУЗЖС, ПСПВШ,                     | Буџет РС                                                         | 2021                                 |
| 10.                                                | Изградња регионалних                                                                           | Нови Сад (Јужнобачки)                | ПСУЗЖС                                                                                                                                                                                                                                                                                                                                       | ...                                     | ...                                                              | Наставља се реализација у периоду од |



| 1. Редни број | 2. Стратешки приоритет                                                 | 3. Учесници у реализацији приоритета                   | 4. Пројекти за реализацију приоритета                                                                                                                               | 5. Одговорност за реализацију пројеката | 6. Оријентациони износи и могући извори средстава за финансирање            | 7. Рок извршења |
|---------------|------------------------------------------------------------------------|--------------------------------------------------------|---------------------------------------------------------------------------------------------------------------------------------------------------------------------|-----------------------------------------|-----------------------------------------------------------------------------|-----------------|
|               | центра за управљање комуналним отпадом                                 | округ)<br>Инђија (Сремски округ без Сремске Митровице) | ...                                                                                                                                                                 |                                         |                                                                             | 2017 до 2021    |
|               |                                                                        | Западнобачки регион                                    | Пројекат у статусу мировања, нису започете активности на изградњи регионалног центра. Потребно је ажурирати и ревидирати постојећи план управљања отпадом за регион |                                         |                                                                             | ...             |
|               |                                                                        | Регионални центар Вршац                                | Пројекат у статусу мировања, нису започете активности на изградњи регионалног центра. Потребно је ажурирати и ревидирати постојећи план управљања отпадом за регион |                                         |                                                                             | ...             |
|               |                                                                        | Регионални центар Зрењанин                             | Пројекат у статусу мировања, нису започете активности на изградњи регионалног центра. Потребно је ажурирати и ревидирати постојећи план управљања отпадом за регион |                                         |                                                                             | ...             |
| 11.           | Дефинисање локације центара за одвојено сакупљање рециклабилног отпада | ЈЛС,<br>ПСУЗЖС                                         | Дефинисање локације центара за одвојено сакупљање рециклабилног отпада                                                                                              | ЈЛС                                     | Буџет РС<br>Буџет ЈЛС<br>Фондови ЕУ и други међународни фондови<br>Донације | 31.12.2019.     |
| 12.           | Израда регионалних и локалних планова                                  | ЈЛС,<br>ПСУЗЖС                                         | Израда регионалних и локалних планова управљања отпадом.                                                                                                            | ЈЛС,<br>Регионално предузеће            | Буџет ЈЛС                                                                   | ...             |



| 1. Редни број                           | 2. Стратешки приоритет                                                                                                                                                        | 3. Учесници у реализацији приоритета                                                                       | 4. Пројекти за реализацију приоритета                                              | 5. Одговорност за реализацију пројеката | 6. Оријентациони износи и могући извори средстава за финансирање                            | 7. Рок извршења |
|-----------------------------------------|-------------------------------------------------------------------------------------------------------------------------------------------------------------------------------|------------------------------------------------------------------------------------------------------------|------------------------------------------------------------------------------------|-----------------------------------------|---------------------------------------------------------------------------------------------|-----------------|
|                                         | управљања отпадом                                                                                                                                                             |                                                                                                            |                                                                                    |                                         |                                                                                             |                 |
| 13.                                     | Израда националног катастра отпада                                                                                                                                            | ЈЛС,<br>ПСУЗЖС                                                                                             | Учешће у изради националног катастра отпада                                        | ЈЛС,<br>ПСУЗЖС                          | ...                                                                                         | ...             |
| 14.                                     | Санација неуређених депонија на територији АП Војводине                                                                                                                       | ЈЛС,<br>ПСУЗЖС                                                                                             | Санација неуређених депонија на територији АП Војводине                            | ЈЛС                                     | Буџет РС,<br>Буџет АПВ,<br>Буџет ЈЛС,<br>Фондови ЕУ и други међународни фондови<br>Донације | 31.12.2019.     |
| 15.                                     | Развој и одржавање информационог система животне средине у АПВ                                                                                                                | ПСУЗЖС, ПСПВШ,<br>ЈП „Завод за урбанизам Војводине“, ПЗЗП,<br>ЈП „Војводинашуме“ и<br>ЈВП „Воде Војводине“ | ...                                                                                | ...                                     | ...                                                                                         | ...             |
| <b>Природно наслеђе и биодиверзитет</b> |                                                                                                                                                                               |                                                                                                            |                                                                                    |                                         |                                                                                             |                 |
| 16.                                     | Повећање укупне површине под заштитом до 10% територије АП Војводине кроз проглашење нових заштићених подручја. Валоризација и израда Студија заштите                         | ПСУЗЖС, ПЗЗП                                                                                               | Горње Потисје                                                                      | ...                                     | ...                                                                                         | ...             |
|                                         |                                                                                                                                                                               |                                                                                                            | Потамишје                                                                          |                                         |                                                                                             |                 |
|                                         |                                                                                                                                                                               |                                                                                                            | Капетански рит                                                                     |                                         |                                                                                             |                 |
|                                         |                                                                                                                                                                               |                                                                                                            | Босутске шуме                                                                      |                                         |                                                                                             |                 |
| 17.                                     | Ревизија статуса (врсте, режима и граница заштите) раније проглашених заштићених подручја и усклађивање са важећом законском регулативом<br>Ревизија и израда Студије заштите | ПСУЗЖС, ПЗЗП                                                                                               | СРП „Засавица“                                                                     | ...                                     | ...                                                                                         | ...             |
|                                         |                                                                                                                                                                               |                                                                                                            | ПП „Јегричка“                                                                      |                                         |                                                                                             |                 |
|                                         |                                                                                                                                                                               |                                                                                                            | ПП „Стара Тиса“                                                                    |                                         |                                                                                             |                 |
|                                         |                                                                                                                                                                               |                                                                                                            | СРП „Селевењске пустаре“                                                           |                                         |                                                                                             |                 |
| 18.                                     | Уписивање Делиблатске пешчаре и Обедске баре у УНЕСКО-МаВ Листу резервата биосфере                                                                                            | ПСУЗЖС, ПЗЗП,<br>ЈП „Војводинашуме“                                                                        | Уписивање Делиблатске пешчаре и Обедске баре у УНЕСКО-МаВ Листу резервата биосфере | ПСУЗЖС, ПЗЗП,<br>ЈП „Војводинашуме“     | Буџет АПВ                                                                                   | 2021            |





| 1. Редни број | 2. Стратешки приоритет                                                                                                                                                                                                        | 3. Учесници у реализацији приоритета               | 4. Пројекти за реализацију приоритета                                                                                  | 5. Одговорност за реализацију пројеката      | 6. Оријентациони износи и могући извори средстава за финансирање | 7. Рок извршења |
|---------------|-------------------------------------------------------------------------------------------------------------------------------------------------------------------------------------------------------------------------------|----------------------------------------------------|------------------------------------------------------------------------------------------------------------------------|----------------------------------------------|------------------------------------------------------------------|-----------------|
| 19.           | Успостављање еколошке мреже на подручју АП Војводине као дела еколошке мреже Републике Србије (НЕМ);<br>Идентификација граница делова еколошке мреже на државној карти у размери 1:5000 у складу са Уредбом о еколошкој мрежи | ПСУЗЖС, ПЗЗП,<br>ЈП „Завод за урбанизам Војводине“ | Идентификација граница делова еколошке мреже на државној карти у размери 1:5000 у складу са Уредбом о еколошкој мрежи. | ПЗЗП, ЗУВ                                    | Буџет АПВ                                                        | 2021            |
| 20.           | Идентификација подручја за европску еколошку мрежу NATURA 2000                                                                                                                                                                | ПЗЗП                                               | Идентификација подручја на територији АПВ за европску еколошку мрежу NATURA 2000.                                      | ПЗЗП                                         | ...                                                              | 2021            |
| 21.           | Заснивање информационог система о заштићеним подручјима и биодиверзитету                                                                                                                                                      | ПСУЗЖС, ПЗЗП                                       | Информациони систем о заштићеним подручјима и биодиверзитету                                                           | ПСУЗЖС, ПЗЗП                                 | Буџет АПВ                                                        | 2021            |
| 22.           | Израде „Црвених књига“ биљака, животиња и гљива                                                                                                                                                                               | ПЗЗП, Стручне и научне институције                 | „Црвене књиге“ биљака, животиња и гљива                                                                                | ПЗЗП, Стручне и научне институције           | ...                                                              | 2021            |
| 23.           | Израда и доношење просторних планова подручја посебне намене за заштићена подручја                                                                                                                                            | ПСУЗЖС,<br>ЈП „Завод за урбанизам Војводине“       | ППППН СРП „Слано Копово“                                                                                               | ПСУЗЖС,<br>ЈП „Завод за урбанизам Војводине“ | Буџет АПВ, у складу са Одлуком о изради ППППН                    | 2017-2018       |
|               |                                                                                                                                                                                                                               |                                                    | ППППН „Фрушка гора“                                                                                                    | ПСУЗЖС,<br>ЈП „Завод за урбанизам Војводине“ | 12.700.000,00 рсд                                                | 2017-2018       |
|               |                                                                                                                                                                                                                               |                                                    | ППППН ПИО „Потамишје“                                                                                                  | ПСУЗЖС,<br>ЈП „Завод за урбанизам Војводине“ | 19.400.000,00 рсд                                                | 2017-2018       |
|               |                                                                                                                                                                                                                               |                                                    | ППППН ПП „Јегричка“                                                                                                    | ПСУЗЖС,<br>ЈП „Завод за урбанизам Војводине“ | 17.500.000,00 рсд                                                | 2017-2018       |
|               |                                                                                                                                                                                                                               |                                                    | ППППН ПП „Поњавица“                                                                                                    | ПСУЗЖС,<br>ЈП „Завод за урбанизам Војводине“ | 12.900.000,00 рсд                                                | 2017-2018       |



| 1. Редни број                                        | 2. Стратешки приоритет                                                                                                                                                                        | 3. Учесници у реализацији приоритета   | 4. Пројекти за реализацију приоритета                                                                                                                                                  | 5. Одговорност за реализацију пројеката      | 6. Оријентациони износи и могући извори средстава за финансирање | 7. Рок извршења |
|------------------------------------------------------|-----------------------------------------------------------------------------------------------------------------------------------------------------------------------------------------------|----------------------------------------|----------------------------------------------------------------------------------------------------------------------------------------------------------------------------------------|----------------------------------------------|------------------------------------------------------------------|-----------------|
|                                                      |                                                                                                                                                                                               |                                        |                                                                                                                                                                                        | Војводине"                                   |                                                                  |                 |
|                                                      |                                                                                                                                                                                               |                                        | ППППН ПИО „Караш-Нера“                                                                                                                                                                 | ПСУЗЖС,<br>ЈП „Завод за урбанизам Војводине“ | 9.000.000,00 рсд                                                 | 2017-2018       |
| 24.                                                  | Израда листе индикаторских врста и станишта у којима се прати стање биодиверзитета, у складу са до сада идентификованим притисцима на специјски диверзитет и екосистеме који су најугроженији | ПСУЗЖС, ПЗЗП                           | Листе индикаторских врста и станишта у којима се прати стање биодиверзитета, у складу са до сада идентификованим притисцима на специјски диверзитет и екосистеме који су најугроженији | ПЗЗП                                         | 1.500.000,00 рсд                                                 | 2021            |
| 25.                                                  | Доношење Програма заштите природе АП Војводине                                                                                                                                                | ПСУЗЖС                                 | Програм заштите природе АП Војводине                                                                                                                                                   | ПЗЗП                                         | ...                                                              | 2021            |
| 26.                                                  | Повећати број заштићених природна подручја у Војводини, односно укупну површину под заштитом                                                                                                  | ПСУЗЖС, ПЗЗП                           | Спровођење процедуре заштите                                                                                                                                                           | ПСУЗЖС, ПЗЗП,<br>ЈЛС                         | Буџет АПВ                                                        | 2021            |
| 27.                                                  | Повећати број пројектних ИПА апликација                                                                                                                                                       | ПСУЗЖС, ПЗЗП                           | ИПА пројектне апликације                                                                                                                                                               | ПСУЗЖС, ПЗЗП,<br>ЈЛС                         | Буџет АПВ                                                        | 2021            |
| 28.                                                  | Израда мапе хазарда – поплавна подручја                                                                                                                                                       | ПСУЗЖС, ПЗЗП                           | Израда мапе хазарда – поплавна подручја                                                                                                                                                | ПСУЗЖС, ПЗЗП,<br>ЈЛС                         | Буџет АПВ                                                        | 2021            |
| 29.                                                  | Израда мапе хазарда – угрожена подручја од пожара                                                                                                                                             | ПСУЗЖС, ПЗЗП                           | Израда мапе хазарда – угрожена подручја од пожара                                                                                                                                      | ПСУЗЖС, ПЗЗП,<br>ЈЛС                         | Буџет АПВ                                                        | 2021            |
| 30.                                                  | Израда катастра риболовних вода АПВ                                                                                                                                                           | ПЗЗП, ПСУЗЖС                           | Израда катастра риболовних вода АПВ                                                                                                                                                    | ПСУЗЖС, ПЗЗП,<br>ЈЛС                         | Буџет АПВ                                                        | 2021            |
| <b>Заштита и одрживо коришћење културног наслеђа</b> |                                                                                                                                                                                               |                                        |                                                                                                                                                                                        |                                              |                                                                  |                 |
| 31.                                                  | Листа светске баштине UNESCO: израда и усвајање менаџмент планова за све споменике културе на Листи                                                                                           | МКИ, ПСКЈОВЗ, РЗЗСК, ПЗЗСК, ЗЗПС, ПЗЗП | Израда номинационог досијеа за Листу светске баштине UNESCO за културни предео Бач са околином                                                                                         | МКИ, ПСКЈОВЗ, РЗЗСК, ПЗЗСК, ЗЗПС, ПЗЗП       | ...                                                              | 2017-2018       |



| 1. Редни број | 2. Стратешки приоритет                                                                                                                                                                                                                | 3. Учесници у реализацији приоритета                                                                                                                                                                                                         | 4. Пројекти за реализацију приоритета                                                                                                                                                                                                                                                                                                             | 5. Одговорност за реализацију пројеката                                                  | 6. Оријентациони износи и могући извори средстава за финансирање                                         | 7. Рок извршења |
|---------------|---------------------------------------------------------------------------------------------------------------------------------------------------------------------------------------------------------------------------------------|----------------------------------------------------------------------------------------------------------------------------------------------------------------------------------------------------------------------------------------------|---------------------------------------------------------------------------------------------------------------------------------------------------------------------------------------------------------------------------------------------------------------------------------------------------------------------------------------------------|------------------------------------------------------------------------------------------|----------------------------------------------------------------------------------------------------------|-----------------|
|               | светске баштине, израда нових номинација за културна добра предложена за заштиту – мешовито добро Бач са околином                                                                                                                     |                                                                                                                                                                                                                                              |                                                                                                                                                                                                                                                                                                                                                   |                                                                                          |                                                                                                          |                 |
| 32.           | Специфична културна подручја:                                                                                                                                                                                                         | Подунавско подручје                                                                                                                                                                                                                          | ПСКЈИОВЗ, ПСУЗЖС, ЈП „Завод за урбанизам Војводине“                                                                                                                                                                                                                                                                                               | ...                                                                                      | ...                                                                                                      | ...             |
|               |                                                                                                                                                                                                                                       | Банатско подручје                                                                                                                                                                                                                            |                                                                                                                                                                                                                                                                                                                                                   | Подручје уз Тису                                                                         | ...                                                                                                      |                 |
|               |                                                                                                                                                                                                                                       |                                                                                                                                                                                                                                              |                                                                                                                                                                                                                                                                                                                                                   | Средњебанатско подручје                                                                  | ...                                                                                                      |                 |
|               |                                                                                                                                                                                                                                       |                                                                                                                                                                                                                                              |                                                                                                                                                                                                                                                                                                                                                   | Јужнобанатско подручје: Културни предео Вршац и Делиблатска пешчара                      | ...                                                                                                      |                 |
| 33.           | Нови Сад – Европска престоница културе 2021                                                                                                                                                                                           | РС, АПВ, ЈЛС (Град Нови Сад, Сремски Карловци, Ириг и Беочин), установе културе чији је оснивач АПВ, заводи за заштиту споменика културе (ПЗЗК, ЗЗСКГНС, ЗЗСКСМ), друге установе културе у Новом Саду, Сремским Карловцима, Иригу и Беочину. | 1. Израда пројектне документације за радове на установама културе и побољшању културне инфраструктуре<br>2. Радови на адаптацији, санацији, реконструкцији и модернизацији установа културе<br>3. Заштита објеката непокретног културног наслеђа<br>4. Пројекти афирмације, едукације, промоције и презентације културних потенцијала и пројеката | РС, АПВ, ЈЛС (Град Нови Сад, Сремски Карловци, Ириг и Беочин), Фондација „Нови Сад 2021“ | МКИ – 118.593.000,00 рсд<br>АПВ – 87.000.000,00 рсд<br>Буџет РС, АПВ, ЈЛС, међународни фондови, донације | 2017-2021       |
| 34.           | Формирање базе података за сва културна добра на подручју АП Војводине (без ажурирања свих релевантних података о културном наслеђу Војводине, не може се радити ни један пројекат за који би се потраживала покрајинска, државна или | МКИ, ПСКЈИОВЗ, Музеј Војводине, остале музејске установе и збирке у АПВ (музеји и галерије)                                                                                                                                                  | Формирање електронске базе података покретног културног наслеђа АПВ                                                                                                                                                                                                                                                                               | МКИ, ПСКЈИОВЗ, установе заштите културног наслеђа на територији АПВ                      | 20.000.000,00 рсд<br>Буџет РС, АПВ, ЈЛС, међународни фондови                                             | 2017-2021       |
|               |                                                                                                                                                                                                                                       | МКИ, ПСКЈИОВЗ, ПЗЗСК и други подручни заводи за заштиту споменика културе на територији АПВ                                                                                                                                                  | Формирање електронске базе података непокретног културног наслеђа АПВ                                                                                                                                                                                                                                                                             |                                                                                          | 26.000.000,00 рсд<br>Буџет РС, АПВ, ЈЛС, међународни фондови                                             |                 |

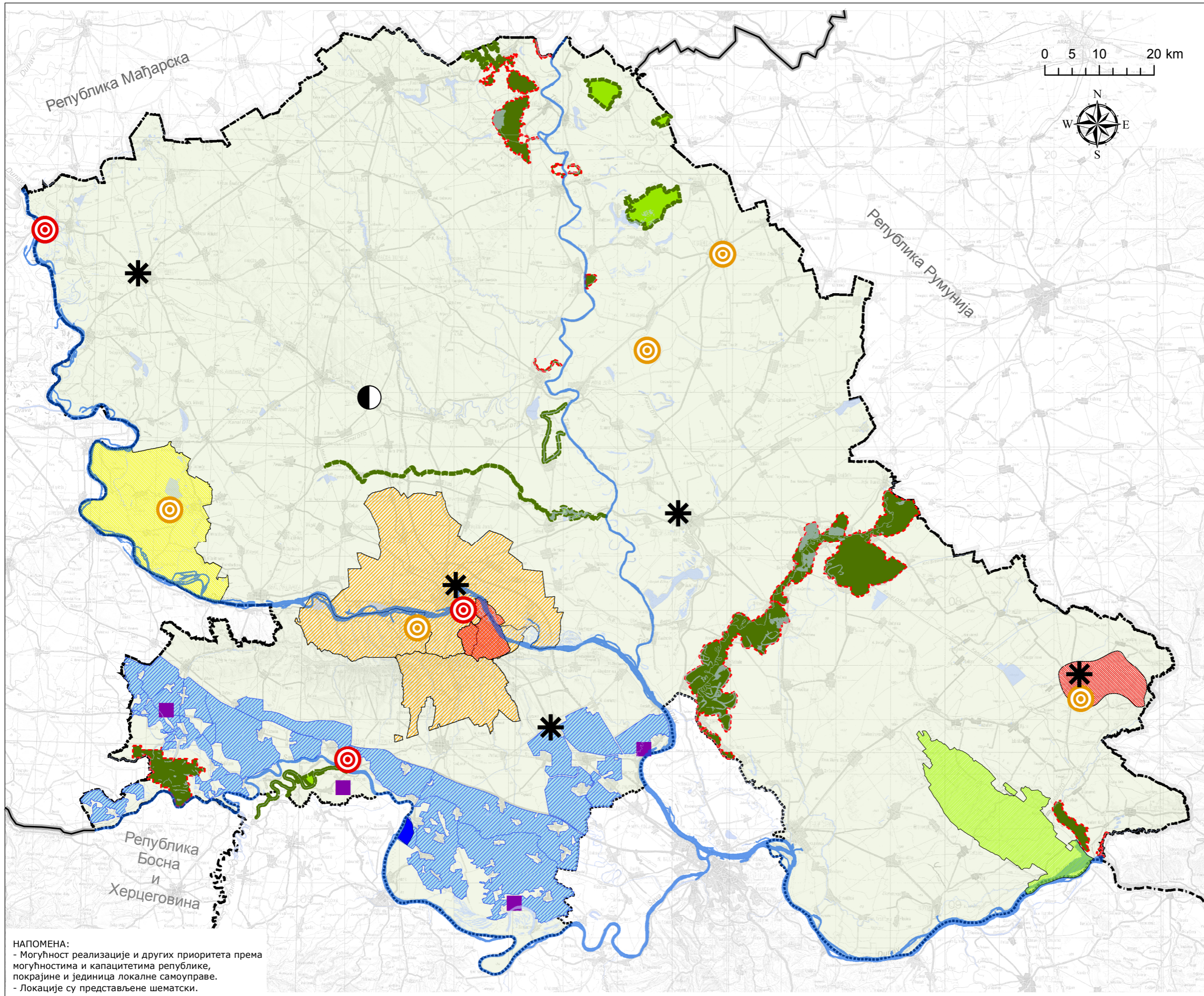


| 1. Редни број | 2. Стратешки приоритет                                                                                                                 | 3. Учесници у реализацији приоритета                                                             | 4. Пројекти за реализацију приоритета                                                                                                                                                                                 | 5. Одговорност за реализацију пројеката | 6. Оријентациони износи и могући извори средстава за финансирање                                | 7. Рок извршења |
|---------------|----------------------------------------------------------------------------------------------------------------------------------------|--------------------------------------------------------------------------------------------------|-----------------------------------------------------------------------------------------------------------------------------------------------------------------------------------------------------------------------|-----------------------------------------|-------------------------------------------------------------------------------------------------|-----------------|
|               | међународна финансијска средства)                                                                                                      |                                                                                                  |                                                                                                                                                                                                                       |                                         |                                                                                                 |                 |
| 35.           | Појачана заштита урбаних предела                                                                                                       | МКИ, ПСКЈИОВЗ, ЈЛС, ПЗЗСК и други подручни заводи за заштиту споменика културе на територији АПВ | Идентификација, заштита и очување заштићених урбаних архитектонских целина на територији АПВ                                                                                                                          | МКИ, ПСКЈИОВЗ                           | Износ средстава је условљен израдом студија постојећег стања и статешким приоритетима АПВ и ЈЛС | 2017-2021       |
| 36.           | Стварање иновативне конзерваторске политике за историјске градове и нови приступ појединачним споменицима културе у односу на окружење | ПСКЈИОВЗ, МКИ, Фонд за капитална улагања АПВ, Град Нови Сад, донација банке Banca Intesa         | Петроварадинска тврђава – израда пројектне документације, рестаурација, конзервација, реконструкција и санација Петроварадинске Тврђаве и Подграђа                                                                    | ...                                     | ...                                                                                             | 2017-2021       |
|               |                                                                                                                                        | ПСКЈИОВЗ, ПЗЗСК, Градски музеј у Сомбору                                                         | Пренамена простора музеја Батинске битке у оквиру СРП Горње Подунавље у туристичко-еколошки пункт-део активности ће да се реализује кроз рад других покрајинских органа, а други део кроз редовне делатности ПСКЈИОВЗ | ...                                     | ...                                                                                             | 2017-2021       |
|               |                                                                                                                                        | ПСКЈИОВЗ, регија ФВГ (Италија)                                                                   | SIRMIUM – Град царева и царски град                                                                                                                                                                                   | ...                                     | ...                                                                                             | 2017-2021       |
| 37.           | Прекогранична и међународна сарадња у области заштите културног наслеђа и неговања мултикултуралности                                  | ПСКЈИОВЗ, МКИ, Фонд ЕУ ФП7                                                                       | „Векови Бача“                                                                                                                                                                                                         | ...                                     | ...                                                                                             | 2017-2021       |
|               |                                                                                                                                        | МКИ, ПСКЈИОВЗ, Општина Кикинда                                                                   | „Музеј и Колеџ TERRA“ у Кикинди                                                                                                                                                                                       | ...                                     | ...                                                                                             | 2017-2021       |
|               |                                                                                                                                        | ПСКЈИОВЗ                                                                                         | Регионални центар за баштину Баната –CONCORDIA и презентација културног наслеђа општине Вршац – пројекат ће бити реализован кроз редовне активности                                                                   | ...                                     | ...                                                                                             | 2017-2021       |



| 1. Редни број                               | 2. Стратешки приоритет                                                              | 3. Учесници у реализацији приоритета | 4. Пројекти за реализацију приоритета                                                                                                                     | 5. Одговорност за реализацију пројеката | 6. Оријентациони износи и могући извори средстава за финансирање | 7. Рок извршења |
|---------------------------------------------|-------------------------------------------------------------------------------------|--------------------------------------|-----------------------------------------------------------------------------------------------------------------------------------------------------------|-----------------------------------------|------------------------------------------------------------------|-----------------|
|                                             |                                                                                     |                                      | секретаријата                                                                                                                                             |                                         |                                                                  |                 |
|                                             |                                                                                     | ПЗЗСК,<br>Музеј Војводине            | Конзервација, рестаурација и презентација средњевијековних манастира Арача (Нови Бечеј) и Раковац (Беочин)                                                | ...                                     | ...                                                              | 2017-2021       |
| <b>Природно наслеђе и биодиверзитет</b>     |                                                                                     |                                      |                                                                                                                                                           |                                         |                                                                  |                 |
| 38.                                         | Пројекти прекограничне, транснационалне и међурегионалне сарадње                    | ПСУЗЖС, ПЗЗП,<br>Управљачи ЗПД       | 1. Заштита природе од инвазивних врста.<br>2. Очување кључних врста Панонских степа у пограничном подручју Србије и Мађарске.<br>3. Стопама птица селица. | ПСУЗЖС, ПЗЗП,                           | ~120.000.000,00 рсд<br>Фондови ЕУ<br>Буџет АПВ                   | 2021            |
| <b>Природне непогоде и технолошки удеси</b> |                                                                                     |                                      |                                                                                                                                                           |                                         |                                                                  |                 |
| 39.                                         | Израда планова управљања ризицима од поплава за водна подручја Срем, Бачка и Банат) | ЈВП „Воде Војводине“<br>МГСИ         | ...                                                                                                                                                       | МПЗЖС - РДВ,<br>извршни орган АПВ       | 15.000.000,00<br>рсд/год.                                        | 2016-2020       |





**Коришћење пољопривредног земљишта**

-  Регионални и централни системи пречишћавања отпадних вода
-  Регионални водоводни систем „Источни Срем“ - извориште „Хртковачка Драга“
-  Регионални систем наводњавања Срема

**Заштита животне средине и управљање отпадом**

-  Ремедијација Великог бачког канала
-  Изградња регионалних центара за управљање комуналним отпадом
-  Листа светске баштине UNESCO по природним критеријумима

**Природно наслеђе и биодиверзитет**

-  Ревизија статуса (врсте, режима и граница заштите) раније проглашених заштићених подручја
-  Повећање укупне површине под заштитом

**Заштита и одрживо коришћење културног наслеђа**

-  Прекогранична и међународна сарадња у области заштите културног наслеђа
-  Стварање иновативне конзерваторске политике
-  Нова културна подручја
-  Листа светске баштине UNESCO - израда планова управљања
-  Нови Сад – Европска престоница културе 2021

 **ЈП "ЗАВОД ЗА УРБАНИЗАМ ВОЈВОДИНЕ"**

Нови Сад, 2017. године

**НАПОМЕНА:**  
- Могућност реализације и других приоритета према могућностима и капацитетима републике, покрајине и јединица локалне самоуправе.  
- Локације су представљене шематски.

**II Стратешки приоритети РПП АПВ – део становништво, насеља и социјални развој**

| 1. Редни број                                   | 2. Стратешки приоритет                                                                                                                                                     | 3. Учесници у реализацији приоритета                              | 4. Пројекти за реализацију приоритета                                                                                                                                                                                                                                                                  | 5. Одговорност за реализацију пројеката                      | 6. Оријентациони износи и могући извори средстава за финансирање | 7. Рок извршења |
|-------------------------------------------------|----------------------------------------------------------------------------------------------------------------------------------------------------------------------------|-------------------------------------------------------------------|--------------------------------------------------------------------------------------------------------------------------------------------------------------------------------------------------------------------------------------------------------------------------------------------------------|--------------------------------------------------------------|------------------------------------------------------------------|-----------------|
| <b>Функционално умрежавање и развој градова</b> |                                                                                                                                                                            |                                                                   |                                                                                                                                                                                                                                                                                                        |                                                              |                                                                  |                 |
| 40.                                             | Ревитализација навигационе инфраструктуре канала Бегеј                                                                                                                     | ЈВП „Воде Војводине“                                              | ...                                                                                                                                                                                                                                                                                                    | ...                                                          | 13,8 мил. евра                                                   | ...             |
| 41.                                             | Формирати „банке локација“ на локалном нивоу, тј. базе података о локацијама планираним за изградњу, чиме ће се омогућити ефикасније и брже активирање локација и изградња | ПСУЗЖС, ПСРРМСЛС, ПСПТ, ЈЛС,<br>ЈП „Завод за урбанизам Војводине“ | ИС о размештају радних зона на територији АПВ                                                                                                                                                                                                                                                          | ПСУЗЖС, ПСРРМСЛС, ПСПТ,<br>ЈП „Завод за урбанизам Војводине“ | Буџет АПВ                                                        | 2017-2021       |
| <b>Одрживи рурални развој</b>                   |                                                                                                                                                                            |                                                                   |                                                                                                                                                                                                                                                                                                        |                                                              |                                                                  |                 |
| 42.                                             | Стимулација и повећање инвестирања у рурална подручја                                                                                                                      | ...                                                               | ...                                                                                                                                                                                                                                                                                                    | ...                                                          | ...                                                              | ...             |
| <b>Развој јавних служби</b>                     |                                                                                                                                                                            |                                                                   |                                                                                                                                                                                                                                                                                                        |                                                              |                                                                  |                 |
| 43.                                             | Децентрализација услуга јавних служби и њихово спуштање на локални ниво                                                                                                    | ...                                                               | ...                                                                                                                                                                                                                                                                                                    | ...                                                          | ...                                                              | ...             |
| 44.                                             | Реновирање и доградња постојећих капацитета примарне и секундарне здравствене заштите у складу са важећим нормативима (изградња КБЦ Нови Сад)                              | ПСЗ                                                               | Наставља се реализација стратешког приоритета кроз дефинисаних 7 пројеката:<br>- Дефинисани су индикатори за анализу актуелне ситуације, урађене су анализе здравственог стања становништва АП Војводине.<br>- Успостављен је систем размене података о капацитетима примарне и секундарне здравствене | ПСЗ                                                          | ...                                                              | 2017-2021       |



| 1. Редни број | 2. Стратешки приоритет                                                       | 3. Учесници у реализацији приоритета | 4. Пројекти за реализацију приоритета                                                                                                                                                                                                                                                                                                                                                                                                                                                                                                                                                                                                                                    | 5. Одговорност за реализацију пројеката | 6. Оријентациони износи и могући извори средстава за финансирање | 7. Рок извршења |
|---------------|------------------------------------------------------------------------------|--------------------------------------|--------------------------------------------------------------------------------------------------------------------------------------------------------------------------------------------------------------------------------------------------------------------------------------------------------------------------------------------------------------------------------------------------------------------------------------------------------------------------------------------------------------------------------------------------------------------------------------------------------------------------------------------------------------------------|-----------------------------------------|------------------------------------------------------------------|-----------------|
|               |                                                                              |                                      | <p>заштите између завода за јавно здравље у АП Војводини и у току је стандардизација за размену база података.</p> <ul style="list-style-type: none"> <li>- Наставља се мапирање мреже болничких здравствених установа и здравствених установа ПЗЗ.</li> <li>- Наставља се са имплементацијом јавних електронских сервиса према Посебном програму из области јавног здравља за територију АП Војводине („Сл. лист АПВ“ бр. 24/17).</li> <li>- Уведена је интернет апликација уместо ЦИС-а за праћење података о медицинској опреми у здравственим установама.</li> <li>- Издавање приоритета према планираној динамици.</li> <li>- Израда годишњих извештаја.</li> </ul> |                                         |                                                                  |                 |
| 45.           | Јачање капацитета примарне здравствене заштите у пружању превентивних услуга | ПЗЗ                                  | <p>Наставља се реализација стратешког приоритета кроз дефинисаних 5 пројеката:</p> <ul style="list-style-type: none"> <li>- Дефинисани су индикатори за анализу организације и рада примарне здравствене заштите (ПЗЗ).</li> <li>- Успостављен је систем прикупљања и обраде података о пруженим превентивним</li> </ul>                                                                                                                                                                                                                                                                                                                                                 | ПЗЗ                                     | ...                                                              | 2017-2021       |





| 1. Редни број | 2. Стратешки приоритет                                                    | 3. Учесници у реализацији приоритета | 4. Пројекти за реализацију приоритета                                                                                                                                                                                                                                                                                                                                                                                                                                                         | 5. Одговорност за реализацију пројеката | 6. Оријентациони износи и могући извори средстава за финансирање | 7. Рок извршења |
|---------------|---------------------------------------------------------------------------|--------------------------------------|-----------------------------------------------------------------------------------------------------------------------------------------------------------------------------------------------------------------------------------------------------------------------------------------------------------------------------------------------------------------------------------------------------------------------------------------------------------------------------------------------|-----------------------------------------|------------------------------------------------------------------|-----------------|
|               |                                                                           |                                      | <p>здравственим услугама у ПЗЗ.</p> <ul style="list-style-type: none"> <li>- Даље активности које се односе на успостављање система о стању објеката здравствених установа и редовно извештавање ће бити извршене после доношења прописа за спровођење Закона о здравственој документацији и евиденцијама у области здравства.</li> <li>- Наставља се са мапирањем капацитета ПЗЗ у пружању превентивних здравствених услуга.</li> <li>- Израда годишњих извештаја.</li> </ul>                |                                         |                                                                  |                 |
| 46.           | Потпуни обухват циљних група, уз обезбеђење минималних стандарда објеката | Изградња спортске инфраструктуре     | <p>Задржава се као приоритет и у наредном стратешком периоду. Планирано је континуирано улагање у спортску инфраструктуру путем годишњих конкурса за изградњу нових или одржавање и опремање постојећих спортских објеката а према могућностима буџета.</p> <p>Као битан разлог за одређивање овог циља наводи се околност ранијих али и овогодишњег конкурса приликом кога је поднето 142 захтева у укупној вредности 371.396.901,21 рсд. С обзиром да је расположиви износ у буџету био</p> | ПССО                                    | ПССО                                                             | 2017-2021       |



| 1. Редни број | 2. Стратешки приоритет | 3. Учесници у реализацији приоритета                       | 4. Пројекти за реализацију приоритета                                                                                                                                                                                                                                                                                                                                                                                                                                                   | 5. Одговорност за реализацију пројеката | 6. Оријентациони износи и могући извори средстава за финансирање | 7. Рок извршења |
|---------------|------------------------|------------------------------------------------------------|-----------------------------------------------------------------------------------------------------------------------------------------------------------------------------------------------------------------------------------------------------------------------------------------------------------------------------------------------------------------------------------------------------------------------------------------------------------------------------------------|-----------------------------------------|------------------------------------------------------------------|-----------------|
|               |                        |                                                            | 36.000.000,00 дин ово указује на велики распон између потребних и расположивих средстава те и потребу за даљим улагањем у ову област.                                                                                                                                                                                                                                                                                                                                                   |                                         |                                                                  |                 |
|               |                        | Изградња спортске инфраструктуре за особе са инвалидитетом | Задржава се као приоритет и у наредном стратешком периоду. У 2017. години дефинисан је пројектни задатак за изградњу центра за развој спорта и едукацију омладине Летенка на Фрушкој гори у оквиру кога је предвиђено да један од три смештајна павиљона буде посебно пројектован за спортисте/особе са инвалидитетом. Такође, посебно ће се водити рачуна да сви објекти у комплексу Летенка буду приступачни овој остељивој групи а у складу са Правилником који регулише ову област. | ПССО                                    | ПССО                                                             | 2017-2021       |
|               |                        | Изградња СРК „Летенка“                                     | Задржава се као приоритет и у наредном стратешком периоду и истиче се као један од приоритета Владе АПВ у наредном периоду. Континуирано се ради на припреми овог пројекта и то: Решавају се имовинско правни односи на парцели. Влада АПВ донела је Закључак о иницирању поступка преноса права јавне својине на парцелама комплекса са РС на АПВ, на основу овог закључка Управа за имовину иницирала је овај                                                                         | ПССО                                    | ПССО                                                             | 2017-2021       |



| 1. Редни број | 2. Стратешки приоритет | 3. Учесници у реализацији приоритета | 4. Пројекти за реализацију приоритета                                                                                                                                                                                                                                                                                                                                                                                                                                                                                                                                                                                                                                                                                                                                                                                                                                                                                                                                                                                           | 5. Одговорност за реализацију пројеката | 6. Оријентациони износи и могући извори средстава за финансирање | 7. Рок извршења |
|---------------|------------------------|--------------------------------------|---------------------------------------------------------------------------------------------------------------------------------------------------------------------------------------------------------------------------------------------------------------------------------------------------------------------------------------------------------------------------------------------------------------------------------------------------------------------------------------------------------------------------------------------------------------------------------------------------------------------------------------------------------------------------------------------------------------------------------------------------------------------------------------------------------------------------------------------------------------------------------------------------------------------------------------------------------------------------------------------------------------------------------|-----------------------------------------|------------------------------------------------------------------|-----------------|
|               |                        |                                      | <p>поступак према Републичкој дирекцији за имовину РС која води даљи поступак у складу са Законом о јавној својини. Решава се питање регулисања накнаде за пренамену шумског у грађевинско земљиште за шта су ребалансом одређена средства у буџету АПВ.</p> <p>Решавају се сва питања везана за изградњу обилазне саобраћајнице око комплекса а што је у надлежности града Сремске Митровице.</p> <p>У току је сагледавање и решавање проблема који се односе на инфраструктурно опремање локације – изградња гасовода, реконструкција водовдне мреже, одвођење отпадних вода, електроснабдевање идр.</p> <p>У току је израда пројектне документације од стране пројектанта изабраног по основу спорведене Јавне набавке. У овом тренутку, завршена је израда идејног решења целог комплекса, поднет је захтев за прибављање локацијских услова, а у наредном периоду планирана је израда Идејног пројекта целог комплекса, пројекта за грађевинску дозволу и пројекта за извођење радова за прву фазу. У току је припрема</p> |                                         |                                                                  |                 |



| 1. Редни број | 2. Стратешки приоритет                                                                               | 3. Учесници у реализацији приоритета                                                       | 4. Пројекти за реализацију приоритета                                                                                                                                                                                                                          | 5. Одговорност за реализацију пројеката | 6. Оријентациони износи и могући извори средстава за финансирање | 7. Рок извршења |
|---------------|------------------------------------------------------------------------------------------------------|--------------------------------------------------------------------------------------------|----------------------------------------------------------------------------------------------------------------------------------------------------------------------------------------------------------------------------------------------------------------|-----------------------------------------|------------------------------------------------------------------|-----------------|
|               |                                                                                                      |                                                                                            | конкурсне документације за набавку пројекта за грађевинску дозволу и пројекта за извођење радова за другу фазу.<br>Донета је одлука о изради новог ПДР-а, а у складу са техничким решењем гасоводне инфраструктуре радиће се ППППН за ДГ од Ривице до Летенке. |                                         |                                                                  |                 |
|               |                                                                                                      | Стратегија развоја школског спорта                                                         | ...                                                                                                                                                                                                                                                            | ПССО                                    | ПССО                                                             | 2017-2021       |
|               |                                                                                                      | Мултифункционални центри за младе                                                          | ...                                                                                                                                                                                                                                                            | ПССО                                    | ...                                                              | 2017-2021       |
| 47.           | Унапређење информационог система спорта у АПВ                                                        | ПССО                                                                                       | ...                                                                                                                                                                                                                                                            | ПССО                                    | ...                                                              | 2017-2021       |
| 48.           | Ка политици родне равноправности у АПВ                                                               | ПССПДРП                                                                                    | ...                                                                                                                                                                                                                                                            | ПССПДРП                                 | ...                                                              | 2017-2021       |
| 49.           | Подршка инклузивном образовању од вртића до средње школе и превенција напуштања формалног образовања | ПСОУНЗ, ПССПДРП, ПСРРМСЛС, ЈЛС, Едукативни центар, образовно – васпитне институције, и др. | ...                                                                                                                                                                                                                                                            | ...                                     | ...                                                              | 2017-2021       |



### III Стратешки приоритети РПП АПВ – део одрживи развој економије, транспорта и инфраструктуре

| 1. Редни број                                             | 2. Стратешки приоритет                                                                                                                                                                                                                                                                                                            | 3. Учесници у реализацији приоритета                                                                      | 4. Пројекти за реализацију приоритета                                                                                                                                                                                                                                                                    | 5. Одговорност за реализацију пројеката | 6. Оријентациони износи и могући извори средстава за финансирање                 | 7. Рок извршења |
|-----------------------------------------------------------|-----------------------------------------------------------------------------------------------------------------------------------------------------------------------------------------------------------------------------------------------------------------------------------------------------------------------------------|-----------------------------------------------------------------------------------------------------------|----------------------------------------------------------------------------------------------------------------------------------------------------------------------------------------------------------------------------------------------------------------------------------------------------------|-----------------------------------------|----------------------------------------------------------------------------------|-----------------|
| <b>Привреда</b>                                           |                                                                                                                                                                                                                                                                                                                                   |                                                                                                           |                                                                                                                                                                                                                                                                                                          |                                         |                                                                                  |                 |
| 50.                                                       | Повећање конкурентности намеће потребу да се на одређеном подручју кроз развој и трансформацију пословне инфраструктуре и путем оснивања индустријских и технолошких паркова и индустријских зона лоцирају међусобно независне, приватне компаније, специјализоване у одређеној области, везане заједничком технологијом и знањем | ПСПТ                                                                                                      | Формирање и подршка развоју индустријских и технолошких паркова.<br>Формирање и подршка развоју „start up“ инкубатора и акцелератора.<br>Формирање и подршка развоју отворених лабораторија.<br>Формирање и подршка развоју центара за младе таленте.<br>Формирање и подршка развоју индустријских зона. |                                         |                                                                                  | 2017-2021       |
| 51.                                                       | Концентрација сличних и/или комплементарних пословних активности на једном подручју, између којих делују синергетски ефекти и заједнички стратешки приступ, омогућава се динамичан развој тих делатности, као и развој пратећих услужних делатности, кроз производе који су конкурентни                                           | ПСПТ, ПСРРМСЛС, ПСФ, ПСПВШ, РАВ                                                                           | Формирање и подршка развоју кластера.                                                                                                                                                                                                                                                                    | ПСПТ, ПСФ, ПСРРМСЛС, ПСПВШ, РАВ         | Буџет АПВ, ЕУ и други међународни и билатерални фондови, УН, ЕБРД, Светска банка | 2021            |
| 52.                                                       | Економско оснаживање жена на територији АПВ                                                                                                                                                                                                                                                                                       | ПССПДРП, ПСПТ, ПСПВШ, Покрајински завод за равноправност полова и Покрајински фонд за развој пољопривреде | ...                                                                                                                                                                                                                                                                                                      | ...                                     | ...                                                                              | 2017-2021       |
| <b>Просторна дистрибуција и организација пољопривреде</b> |                                                                                                                                                                                                                                                                                                                                   |                                                                                                           |                                                                                                                                                                                                                                                                                                          |                                         |                                                                                  |                 |
| 53.                                                       | Унапређење конкурентности пољопривреде и прехранбене индустрије                                                                                                                                                                                                                                                                   | ...                                                                                                       | ...                                                                                                                                                                                                                                                                                                      | ...                                     | ...                                                                              | ...             |



| 1. Редни број     | 2. Стратешки приоритет                                                                                                                                                                                                                                                                                                                              | 3. Учесници у реализацији приоритета                                   | 4. Пројекти за реализацију приоритета                                                                                                                                                                                                                      | 5. Одговорност за реализацију пројеката | 6. Оријентациони износи и могући извори средстава за финансирање | 7. Рок извршења |
|-------------------|-----------------------------------------------------------------------------------------------------------------------------------------------------------------------------------------------------------------------------------------------------------------------------------------------------------------------------------------------------|------------------------------------------------------------------------|------------------------------------------------------------------------------------------------------------------------------------------------------------------------------------------------------------------------------------------------------------|-----------------------------------------|------------------------------------------------------------------|-----------------|
| <b>Индустрија</b> |                                                                                                                                                                                                                                                                                                                                                     |                                                                        |                                                                                                                                                                                                                                                            |                                         |                                                                  |                 |
| 54.               | Опоравак индустрије, утврђивање правно-институционалног оквира, олакшавање приступа тржишту ЕУ, суседном регионалном и другим тржиштима, промоција међународне сарадње и мултилатералног управљања укључујући правила међународне трговине и финансијског система, подстицаји за алокацију погона, одрживо пословање, коришћењем чистих технологија | ПСПТ, ПСФ, ПСРРМСЛС, ПСПВШ, РАВ, ПСУЗЖС, кластери, пословни инкубатори | Програми за дотације субвенционисање набавке опреме за производњу, подршка кластерима, подршка за изградњу и/или изнајмљивање пословних простора, подстицај употреби чистих технологија. Израда програма развоја финансијских извора за развој индустрије. | ПСПТ, ПСФ, ПСРРМСЛС, ПСПВШ, РАВ, ПСУЗЖС | ...                                                              | ...             |
| 55.               | Програм изградње "индустријске инфраструктуре" који обухвата ТЕНs, магистралне и регионалне путеве, ИКТ мрежу, енергетску и хидротехничку инфраструктуру, као и изградњу и опремање индустријских локалитета – ИЗ, ИП, слободних зона                                                                                                               | ...                                                                    | ...                                                                                                                                                                                                                                                        | ...                                     | ...                                                              | ...             |
| 56.               | Развој high-tech индустрије и унапређење хоризонталне индустријске политике и подстицај политика конкурентности, (еко)иновација, енергетске ефикасности, бољих технологија, предузетништва, развој                                                                                                                                                  | ...                                                                    | ...                                                                                                                                                                                                                                                        | ...                                     | ...                                                              | ...             |



| 1. Редни број                   | 2. Стратешки приоритет                                                                                                                                                                                                                       | 3. Учесници у реализацији приоритета | 4. Пројекти за реализацију приоритета                                                                                                                                           | 5. Одговорност за реализацију пројеката | 6. Оријентациони износи и могући извори средстава за финансирање | 7. Рок извршења |
|---------------------------------|----------------------------------------------------------------------------------------------------------------------------------------------------------------------------------------------------------------------------------------------|--------------------------------------|---------------------------------------------------------------------------------------------------------------------------------------------------------------------------------|-----------------------------------------|------------------------------------------------------------------|-----------------|
|                                 | кластера и доступност техничке инфраструктуре                                                                                                                                                                                                |                                      |                                                                                                                                                                                 |                                         |                                                                  |                 |
| 57.                             | Обезбеђење техничке базе за примену технологије интермодалног транспорта изградњом интермодалних терминала – (На основу излазних резултата Студије: Омогућавање интермодалног транспорта у Републици Србији, чија израда је тренутно у току) | ...                                  | Израда планске и пројектно-техничке документације за интермодални терминал и логистички центар у Апатину                                                                        | ...                                     | ...                                                              | ...             |
| 58.                             | Анализа неопходности актуелног обима поштанске мреже                                                                                                                                                                                         | ...                                  | Израда концепта коришћења поштанске мреже у циљу развоја е управе                                                                                                               | ...                                     | ...                                                              | ...             |
| <b>Просторни развој туризма</b> |                                                                                                                                                                                                                                              |                                      |                                                                                                                                                                                 |                                         |                                                                  |                 |
| 59.                             | Транзитни путни правац коридора Х са бочним правцима: опремање за кружна и линеарна туристичка путовања/туре/путеве (туристичка сигнализација и туристички пунктови)                                                                         | ПСПТ, ЈЛС                            | Конкурс за доделу бесповратних средстава локалним самоуправама са територије АП Војводине, за суфинансирање пројеката од значаја за развој туристичког потенцијала АП Војводине | ПСПТ, ЈЛС                               | Буџет АПВ                                                        | 2021            |
| 60.                             | Транзитни пловни правац коридора VII Дунав: опремање пратећих садржаја наутичког пловног пута (марине, пристани и др.), интеграција са понудом непосредног окружења (у складу са европским стандардима)                                      | ПСПТ, ЈЛС                            | Конкурс за доделу бесповратних средстава локалним самоуправама са територије АП Војводине, за суфинансирање пројеката од значаја за развој туристичког потенцијала АП Војводине | ПСПТ, ЈЛС                               | Буџет АПВ                                                        | 2021            |
| 61.                             | Друмски коридор Х од мађарске границе до Београда; Археолошки локалитет Сирмиум                                                                                                                                                              | ПСПТ, ЈЛС                            | Конкурс за доделу бесповратних средстава локалним самоуправама са територије АП Војводине, за                                                                                   | ПСПТ, ЈЛС                               | Буџет АПВ                                                        | 2021            |



| 1. Редни број | 2. Стратешки приоритет                                                    | 3. Учесници у реализацији приоритета                 | 4. Пројекти за реализацију приоритета                                                                                                                                           | 5. Одговорност за реализацију пројеката | 6. Оријентациони износи и могући извори средстава за финансирање | 7. Рок извршења |
|---------------|---------------------------------------------------------------------------|------------------------------------------------------|---------------------------------------------------------------------------------------------------------------------------------------------------------------------------------|-----------------------------------------|------------------------------------------------------------------|-----------------|
|               |                                                                           |                                                      | суфинансирање пројеката од значаја за развој туристичког потенцијала АП Војводине                                                                                               |                                         |                                                                  |                 |
| 62.           | Нови Сад са Петроварадинском тврђавом; Фрушка гора са Сремским Карловцима | ПСПТ, ЈЛС                                            | Конкурс за доделу бесповратних средстава локалним самоуправама са територије АП Војводине, за суфинансирање пројеката од значаја за развој туристичког потенцијала АП Војводине | ПСПТ, ЈЛС                               | Буџет АПВ                                                        | 2021            |
|               |                                                                           | ПСПТ, ЈП „Скијалишта Србије“, РРА Рачка              | Реализација пројекта „Фрушка лети- Фрушка зими“ Изградња скијалишне инфраструктуре                                                                                              | ЈП Скијалишта Србије, РРА Бачка         |                                                                  |                 |
| 63.           | Суботица са Палићким језером                                              | ПСПТ, ЈЛС                                            | Конкурс за доделу бесповратних средстава локалним самоуправама са територије АП Војводине, за суфинансирање пројеката од значаја за развој туристичког потенцијала АП Војводине | ПСПТ, ЈЛС                               | Буџет АПВ                                                        | 2021            |
| 64.           | Специјални резерват природе Стари Бегеј - Царска бара;                    | ПСПТ, ЈЛС                                            | Конкурс за доделу бесповратних средстава локалним самоуправама са територије АП Војводине, за суфинансирање пројеката од значаја за развој туристичког потенцијала АП Војводине | ПСПТ, ЈЛС                               | Буџет АПВ                                                        | 2021            |
| 65.           | Развој бањских комплекса: Бања Врдник<br>Бања Кањижа<br>Бања Јунаковић    | ПСПТ, ЈЛС                                            | Конкурс за доделу бесповратних средстава локалним самоуправама са територије АП Војводине, за суфинансирање пројеката од значаја за развој туристичког потенцијала АП Војводине | ПСПТ, ЈЛС                               | Буџет АПВ                                                        | 2021            |
| 66.           | Приоритети међу новим туристичким                                         | Коридор VII (Апатин, Нови Сад, Тител)<br>Тврђава Бач | ПСПТ, ЈЛС                                                                                                                                                                       | ...                                     | ...                                                              | ...             |





| 1. Редни број                | 2. Стратешки приоритет                                                                                                                                                                                                                                                   |                         | 3. Учесници у реализацији приоритета          | 4. Пројекти за реализацију приоритета                                                                             | 5. Одговорност за реализацију пројеката       | 6. Оријентациони износи и могући извори средстава за финансирање | 7. Рок извршења |
|------------------------------|--------------------------------------------------------------------------------------------------------------------------------------------------------------------------------------------------------------------------------------------------------------------------|-------------------------|-----------------------------------------------|-------------------------------------------------------------------------------------------------------------------|-----------------------------------------------|------------------------------------------------------------------|-----------------|
|                              | просторима                                                                                                                                                                                                                                                               | СРП Обедска Бара        |                                               |                                                                                                                   |                                               |                                                                  |                 |
|                              |                                                                                                                                                                                                                                                                          | СРП Горње Подунавље     |                                               |                                                                                                                   |                                               |                                                                  |                 |
|                              |                                                                                                                                                                                                                                                                          | СРП Делиблатска пешчара |                                               |                                                                                                                   |                                               |                                                                  |                 |
|                              |                                                                                                                                                                                                                                                                          | Белоцркванска језера    |                                               |                                                                                                                   |                                               |                                                                  |                 |
| <b>Путна мрежа и објекти</b> |                                                                                                                                                                                                                                                                          |                         |                                               |                                                                                                                   |                                               |                                                                  |                 |
| 67.                          | Рехабилитација и изградња деоница државног пута I реда Сомбор (веза са Мађарском и Хрватском) - Суботица (веза са Мађарском) - Сента - Кикинда (веза са Румунијом):<br>ДП IБ реда број 12 (Суботица -Сомбор)<br>ДП II реда број 103 и ДП II реда број 11 (Сента-Кикинда) |                         | ...                                           | ...                                                                                                               | ...                                           | ...                                                              | ...             |
|                              | Реконструкција и изградња деоница државног пута I реда Врбас - Кула - Сомбор - државна граница Бачки Брег (веза Коридор X - Коридор VII) са везом на планирани јужни аутопут кроз Мађарску:<br>ДП IБ реда број 19 (Сомбор-Кула-Врбас)                                    |                         | МГСИ,<br>ПСЕГС, ПСУЗЖС,<br>ЈП „Путеви Србије“ | Рехабилитација државног пута I реда Врбас - Кула - Сомбор-државна граница Бачки Брег                              | МГСИ,<br>ПСЕГС, ПСУЗЖС,<br>ЈП „Путеви Србије“ | ...                                                              | 2021            |
| 68.                          | Активности на путном правцу државни пут I реда Нови Сад (М-7) - Рума - Шабац (М-21) (са краком за                                                                                                                                                                        |                         | ЈП „Путеви Србије“                            | Идејни пројекат<br>Деоница: Петља Каћ - петља за Е-75, у току<br>Деоница: Жежељев мост - петља за Е-75 Парагово - | ЈП „Путеви Србије“                            | ...                                                              | 2017-2021       |



| 1. Редни број | 2. Стратешки приоритет                                                                                                                                                                                                                                                                                                            | 3. Учесници у реализацији приоритета | 4. Пројекти за реализацију приоритета                                                                                                                        | 5. Одговорност за реализацију пројеката | 6. Оријентациони износи и могући извори средстава за финансирање | 7. Рок извршења |
|---------------|-----------------------------------------------------------------------------------------------------------------------------------------------------------------------------------------------------------------------------------------------------------------------------------------------------------------------------------|--------------------------------------|--------------------------------------------------------------------------------------------------------------------------------------------------------------|-----------------------------------------|------------------------------------------------------------------|-----------------|
|               | Лозницу и веза са Босном и Херцеговином (М-19)) - Ваљево - Пожега и даље веза ка Ивањици (М-21.1): ДП IБ реда број 13 (Нови Сад – Рума – Шабац)                                                                                                                                                                                   |                                      | Парагово, у току Деоница: Парагово – почетак обилазнице Рума, израда идејног пројекта Техно-економска анализа варијантних решења обилазнице Рума је завршена |                                         |                                                                  |                 |
| 69.           | Активности на реализацији реконструкције и изградње постојећег државног пута (М-7) И реда Нови Сад - Зрењанин и активности на реализацији изградње планираног државног пута I реда од Зрењанина до државне границе према Темишвару: ДП IБ реда број 20 (Нови Сад – Зрењанин)<br><i>Потребно је прецизирати везу са Темишваром</i> | ЈП „Путеви Србије“                   | ...                                                                                                                                                          | ЈП „Путеви Србије“                      | ...                                                              | 2017-2021       |
| 70.           | Активности на путном правцу, државни пут I реда: Ђала (веза са Румунијом) - Чока (Р-112) - Кикинда - Зрењанин - Панчево - Ковин (М-24), (Банатска магистрала): Делом трасе ДП IБ реда број 11 и ДП II реда број 111                                                                                                               | ЈП „Путеви Србије“                   | ...                                                                                                                                                          | ЈП „Путеви Србије“                      | ...                                                              | 2017-2021       |
| 71.           | Израда урбанистичке и техничке документације којом ће се дефинисати бициклистичке руте на читавом подручју АПВ                                                                                                                                                                                                                    | ПСПТ, ЈЛС                            | ...                                                                                                                                                          | ПСПТ, ЈЛС                               | ...                                                              | 2017-2021       |
| 72.           | Реконструкција и изградња деонице државног пута I                                                                                                                                                                                                                                                                                 | ЈП „Путеви Србије“                   | ...                                                                                                                                                          | ЈП „Путеви Србије“                      | ...                                                              | 2021            |



| 1. Редни број | 2. Стратешки приоритет                                                                                                                                                                                                  | 3. Учесници у реализацији приоритета                                                                                                                                                    | 4. Пројекти за реализацију приоритета                                                                                                 | 5. Одговорност за реализацију пројеката                                    | 6. Оријентациони износи и могући извори средстава за финансирање | 7. Рок извршења                          |
|---------------|-------------------------------------------------------------------------------------------------------------------------------------------------------------------------------------------------------------------------|-----------------------------------------------------------------------------------------------------------------------------------------------------------------------------------------|---------------------------------------------------------------------------------------------------------------------------------------|----------------------------------------------------------------------------|------------------------------------------------------------------|------------------------------------------|
|               | реда Суботица (У крак) – Бајмок - Сомбор-државна граница Бездан (веза коридора Хb и коридора Vc) са везом на недовршени ауто-пут у Републици Хрватској А5 ("Славоника"): ДП IБ реда број 12 (деоница Суботица – Сомбор) |                                                                                                                                                                                         |                                                                                                                                       |                                                                            |                                                                  |                                          |
| 73.           | Путни правац - Сомбор (веза са Мађарском и Хрватском) - Мали Иђош (веза са коридором Х) - Ада (мост на реци Тиси) - Кикинда (веза са Румунијом).                                                                        | ЈП „Путеви Србије“                                                                                                                                                                      | ...                                                                                                                                   | ЈП „Путеви Србије“                                                         | ...                                                              | 2021                                     |
| 74.           | Активности на реализацији (пројектовање и изградња) обилазница око насеља као сегмената постојећих путних праваца                                                                                                       | ЈП „Путеви Србије“                                                                                                                                                                      | ...                                                                                                                                   | ЈП „Путеви Србије“                                                         | ...                                                              | 2021                                     |
| 75.           | Планирање и реконструкција путне инфраструктуре и побољшање нивоа безбедности саобраћаја на путевима у складу са годишњим програмом пословања ЈП „Путеви Србије“                                                        | МГСИ, ЈП „Путеви Србије“, управљач државних путева другог реда, Фонд за капитална улагања АПВ, ФЕП АПВ, ПСЕГС, ЈП „Завод за урбанизам Војводине, ЈЛС, РРА, прекогранични партнери и др. | ...                                                                                                                                   | Управљач државних путева другог реда, ПСЕГС, Фонд за капитална улагања АПВ | Буџет АПВ                                                        | 2017-2021                                |
| 76.           | Рехабилитација путне мреже од регионалног значаја – „Гребенски пут“ на подручју Националног парка „Фрушка гора“                                                                                                         | МГСИ, ПСЕГС, ПСУЗЖС, ЈП „Путеви Србије“, РРА Срем                                                                                                                                       | Реализација рехабилитације пута:<br>Деоница Иришки венац-Визић<br>Деоница Иришки венац-Бешка<br>Прекаатегоризација пута у пут II реда | МГСИ, ПСЕГС, ПСУЗЖС, ЈП „Путеви Србије“                                    | Буџет РС, Буџет АПВ, 450.000.000,00 рсд                          | У току                                   |
| 77.           | Обилазница око Београда која је у саставу коридора Х: - комплетирање сектора Б5, Б6 и Б4,                                                                                                                               | ЈП „Путеви Србије“, Коридори Србије доо, МЕИ                                                                                                                                            | ..                                                                                                                                    | МГСИ                                                                       | Сектор Б: 25.830.000.000,00 рсд<br>Сектор Ц:                     | Б - 2019<br>Ц – 2021 (ЈППИП) (2011-2026) |



| 1. Редни број                    | 2. Стратешки приоритет                                                                                                                                                                                                                                      | 3. Учесници у реализацији приоритета                                                      | 4. Пројекти за реализацију приоритета | 5. Одговорност за реализацију пројеката | 6. Оријентациони износи и могући извори средстава за финансирање                                 | 7. Рок извршења |
|----------------------------------|-------------------------------------------------------------------------------------------------------------------------------------------------------------------------------------------------------------------------------------------------------------|-------------------------------------------------------------------------------------------|---------------------------------------|-----------------------------------------|--------------------------------------------------------------------------------------------------|-----------------|
|                                  | - изградња сектора Ц (Бубањ поток - Болеч - Старчево - Панчево исток - Панчево север),<br>- резервисање коридора за северни део аутопутске обилазнице око Београда (веза Е-75 - М-24.1 - М-24 - М-1.9, односно крај сектора Ц, петља Панчево север) (SEETO) |                                                                                           |                                       |                                         | 57.810.000.000,00 рсд<br>буџет РС,<br>ЕИВ                                                        |                 |
| 78.                              | Комплетирање аутопутске обилазнице око Суботице (У крак аутопута Е-75) (гранични прелаз Келебија - петља Суботица југ) (М-17.1) - завршено 35% радова                                                                                                       | ЈП „Путеви Србије“,<br>Коридори Србије доо                                                | ...                                   | МГСИ                                    | Укупно:<br>2.000.000.000,00 рсд<br>Буџет РС<br>(197.000.000,00 рсд),<br>други извори финансирања | 2018            |
| 79.                              | Активности на ДП I реда, (изградња аутопута, Е-70) део руте 4 (SEETO): граница са Румунијом - Вршац - Панчево - обилазница Београда                                                                                                                         | ...                                                                                       | ...                                   | ...                                     | ...                                                                                              | 2016-2019       |
| 80.                              | Изградња граничних прелаза Бајмок, Ватин и Батровци (фаза II)                                                                                                                                                                                               | МФ - Управа царина                                                                        | ...                                   | МФ - Одељење CFCU                       | 312.000.000,00 рсд<br>IPA 2013 85%<br>буџет РС 15%                                               | 2018            |
|                                  |                                                                                                                                                                                                                                                             | МФ - Управа царина                                                                        | ...                                   | МФ - Одељење CFCU                       | 192.000.000,00 рсд<br>IPA 2016 85%<br>буџет РС 15%                                               | 2020            |
|                                  |                                                                                                                                                                                                                                                             | Грађевинска дирекција Србије                                                              | ...                                   | МГСИ                                    | 664.506.192,00 рсд<br>РСД<br>буџет РС                                                            | 2017            |
| <b>Железничка инфраструктура</b> |                                                                                                                                                                                                                                                             |                                                                                           |                                       |                                         |                                                                                                  |                 |
| 81.                              | Изградња, реконструкција и модернизација железничке инфраструктуре у АПВ                                                                                                                                                                                    | МГСИ, ИЖС, фонд за капитална улагања, ПСПТ, прекогранични партнери у Румунији и Мађарској | ...                                   | ...                                     | ...                                                                                              | ...             |



| 1. Редни број | 2. Стратешки приоритет                                                                                                       | 3. Учесници у реализацији приоритета                                                                                      | 4. Пројекти за реализацију приоритета                                                                                                                                                                                                                                                                                                                                                                                                                                                                                                                          | 5. Одговорност за реализацију пројеката                  | 6. Оријентациони износи и могући извори средстава за финансирање                                                                                           | 7. Рок извршења            |
|---------------|------------------------------------------------------------------------------------------------------------------------------|---------------------------------------------------------------------------------------------------------------------------|----------------------------------------------------------------------------------------------------------------------------------------------------------------------------------------------------------------------------------------------------------------------------------------------------------------------------------------------------------------------------------------------------------------------------------------------------------------------------------------------------------------------------------------------------------------|----------------------------------------------------------|------------------------------------------------------------------------------------------------------------------------------------------------------------|----------------------------|
| 82.           | Остале пруге у мрежи - ревитализација и модернизација у складу са приоритетним потребама и могућностима финансирања          | ПСЕГС, Еврорегионална развојна агенција ДКМТ из Сегедина, МГСИ, Инфраструктура железнице Србије, Мађарске железнице (МАУ) | Израда пројектно-техничке документације за пругу Суботица - Чикерија – Бачалмаш – Баја                                                                                                                                                                                                                                                                                                                                                                                                                                                                         | ПСЕГС, Еврорегионална развојна агенција ДКМТ из Сегедина | Укупно:<br>450.000.000,00 рсд<br>(3.585.017,40 €)<br>85% (3.047.264,79€)<br>ИПА фонд<br><br>15%<br>(537.752,61 €) ПСЕГС и ДКМТ                             | 01.06.2017-<br>30.05.2020. |
| 83.           | Реконструкција једноколосечне у двоколосечну пругу (Београд) - Стара Пазова - Инђија - Суботица - државна граница (Келебија) | МГСИ, МЕИ                                                                                                                 | Анекс 3: Кредита Владе Руске Федерације Реконструкција једноколосечне пруге у двоколосечну пругу на деоници Стара Пазова-Нови Сад<br>Анекс 3.1. Радови на изградњи тунела и вијадукта<br>Анекс 3.2. Радови на изградњи отворене пруге – грађевински радови<br>Грађевинска дозвола за Анекс 3.1: број 351-02-00113/2017-07 од 18.07.2017. године за изградњу вијадукта и тунела. Дана 10.08.2017. године добијена је потврда о пријави почетка радова од надлежног Министарства и Извођач је уведен у посао.<br>Планирано је да извођење радова траје 52 месеца | ИЖС                                                      | 50.430.000.000,00 рсд<br>кредит Руске федерације<br><br>Вредност уговора - Анекса бр.3.1:<br>337.603.553,35 УСД<br>Вредност Анекса 3.2:<br>262 милиона УСД | 2017-2021                  |
|               |                                                                                                                              | МГСИ, МЕИ, НР Кина                                                                                                        | <u>Реконструкције и модернизација деонице пруге Београд Центар - Стара Пазова</u><br>Израђен је ПГД и почетак реализације пројекта се очекује у новембру 2017. године                                                                                                                                                                                                                                                                                                                                                                                          | ИЖС                                                      | Кредит НР Кине<br>Вредност Комерцијалног уговора је 319,9 милиона евра                                                                                     | 2017-2022                  |



| 1. Редни број                                    | 2. Стратешки приоритет                                                                                                                                                                                                                                   | 3. Учесници у реализацији приоритета                                                | 4. Пројекти за реализацију приоритета                                                                                                                                                                                      | 5. Одговорност за реализацију пројеката | 6. Оријентациони износи и могући извори средстава за финансирање | 7. Рок извршења        |
|--------------------------------------------------|----------------------------------------------------------------------------------------------------------------------------------------------------------------------------------------------------------------------------------------------------------|-------------------------------------------------------------------------------------|----------------------------------------------------------------------------------------------------------------------------------------------------------------------------------------------------------------------------|-----------------------------------------|------------------------------------------------------------------|------------------------|
|                                                  |                                                                                                                                                                                                                                                          |                                                                                     | <u>Реконструкција и модернизација пруге у двоколосечну пругу деонице деонице Нови Сад - Суботица</u><br>Усвојен је Пројектни задатак и у току је процедура потписивања Уговора за израду пројектне документације са СИ ЦИП |                                         | Кредит НР Кине                                                   | 2018-2022              |
| 84.                                              | Реконструкција пруге Суботица-Сента-Банатско Милошево-Зрењанин-Панчево Главна станица (Београд Ранжирна)                                                                                                                                                 | МГСИ                                                                                | Није израђена пројектна документација                                                                                                                                                                                      | ИЖС                                     | Нису обезбеђена средства за инвестициону реализацију             | 2018-2020              |
| 85.                                              | Реконструкција регионалних и локалних пруга у АПВ: Сонта-Апатин, Панчево-Старчево-Винча, Богојево-дунавска обала                                                                                                                                         | ИЖС                                                                                 | Није израђена пројектна документација                                                                                                                                                                                      | ПСУЗЖС,<br>ПСЕГС,<br>ПСРРМСЛС           | Нису обезбеђена средства                                         | 2018                   |
| <b>Унутрашњи пловни путеви – водни транспорт</b> |                                                                                                                                                                                                                                                          |                                                                                     |                                                                                                                                                                                                                            |                                         |                                                                  |                        |
| 86.                                              | Регулисање критичних сектора на унутрашњим пловним путевима Републике Србије (обезбеђивање пловидбених услова у складу са ЕУ прописима и препорукама категоризације пловних путева на рекама и ОКМ Хс ДТД, обезбеђење функционисања бродских преводница) | МГСИ, ПСУЗЖС, ПСЕГС, ПСПВШ, ЈВП „Воде Војводине“, ЈП „Завод за урбанизам Војводине“ | Просторни план подручја посебне намене Пловне каналске мреже Хидросистема Дунав-Тиса-Дунав                                                                                                                                 | ПСУЗЖС                                  | 10.000.000,00 динара                                             | 01.01.2018-30.05.2019. |
| 87.                                              | Одрживи развој домаћих лука у циљу привредног раста Републике Србије,                                                                                                                                                                                    | ЈЛС                                                                                 | Лука Нови Сад                                                                                                                                                                                                              | МГСИ, АУЛ                               | 1.845.000.000 рсд                                                | 2020                   |



| 1. Редни број                                     | 2. Стратешки приоритет                                                                                                                                                                                                                                    | 3. Учесници у реализацији приоритета | 4. Пројекти за реализацију приоритета                                                                                                                                                                                                                                                                                                                     | 5. Одговорност за реализацију пројеката | 6. Оријентациони износи и могући извори средстава за финансирање | 7. Рок извршења |      |
|---------------------------------------------------|-----------------------------------------------------------------------------------------------------------------------------------------------------------------------------------------------------------------------------------------------------------|--------------------------------------|-----------------------------------------------------------------------------------------------------------------------------------------------------------------------------------------------------------------------------------------------------------------------------------------------------------------------------------------------------------|-----------------------------------------|------------------------------------------------------------------|-----------------|------|
|                                                   | квалитетна лучка инфраструктура и укључивање лука у мултимодални логистички ланац уз повећање запослености и подизања квалитета живота становника залеђа лука и пристаништа, као и максимално валоризовање туристичких дестинација на Дунаву, Сави и Тиси |                                      | Лука Панчево                                                                                                                                                                                                                                                                                                                                              |                                         | 1.230.000.000 рсд                                                |                 |      |
|                                                   |                                                                                                                                                                                                                                                           |                                      | Лука Бачка Паланка                                                                                                                                                                                                                                                                                                                                        |                                         | 1.230.000.000 рсд                                                |                 |      |
|                                                   |                                                                                                                                                                                                                                                           |                                      | Лука Богојево                                                                                                                                                                                                                                                                                                                                             |                                         | 615.000.000 рсд                                                  |                 |      |
| <b>Интермодални транспорт и логистички центри</b> |                                                                                                                                                                                                                                                           |                                      |                                                                                                                                                                                                                                                                                                                                                           |                                         |                                                                  |                 |      |
| 88.                                               | Обезбеђење техничке базе за примену технологије интермодалног транспорта                                                                                                                                                                                  | ПСПТ, ПСФ, ПСРРМСЛС, ПСПВШ, РАВ      | Обезбеђење техничке базе за примену технологије интермодалног транспорта.                                                                                                                                                                                                                                                                                 | ЈЛС, ПСУЗЖС, ПСФ                        |                                                                  | 2020            |      |
|                                                   |                                                                                                                                                                                                                                                           | ПСПТ, ЈЛС, ПСУЗЖС                    | Програм подршке развоју логистичких центара и интермодалних терминала<br>Израда планске и техничке документације за реализацију логистичких центара у локалним самоуправама АПВ на основу Регионалног просторног плана АПВ до 2020. године и/или на основу измена Плана и то за по 2 приоритета са сваког нивоа: међународни, регионални, локални центри. | ПСПТ, ЈЛС                               | 100.000.000,00 рсд<br>Буџет АПВ,<br>Буџети ЈЛС                   |                 |      |
|                                                   |                                                                                                                                                                                                                                                           | ПСПТ, ПСУЗЖС, изабрана фирма         | Стратегија развоја логистичких центара у АПВ                                                                                                                                                                                                                                                                                                              | ПСПТ                                    | 5.000.000,00 рсд<br>Буџет АПВ                                    |                 | 2020 |
|                                                   |                                                                                                                                                                                                                                                           | општина Апатин                       | Изградња логистичког центра са интермодалним транспортом у Апатину                                                                                                                                                                                                                                                                                        | МГСИ, ПСПТ                              | 3.840.000.000 РСД                                                |                 | 2018 |
| 89.                                               | Планирање, изградња и развој логистичке инфраструктуре у АПВ                                                                                                                                                                                              | ПСПТ, ПСЕГС, Едукативни центар и ФТН | ...                                                                                                                                                                                                                                                                                                                                                       | ...                                     | ...                                                              | 2017-2021       |      |



| 1. Редни број                                 | 2. Стратешки приоритет                                        | 3. Учесници у реализацији приоритета | 4. Пројекти за реализацију приоритета            | 5. Одговорност за реализацију пројеката | 6. Оријентациони износи и могући извори средстава за финансирање | 7. Рок извршења |
|-----------------------------------------------|---------------------------------------------------------------|--------------------------------------|--------------------------------------------------|-----------------------------------------|------------------------------------------------------------------|-----------------|
| <b>Енергетика и енергетска инфраструктура</b> |                                                               |                                      |                                                  |                                         |                                                                  |                 |
| 90.                                           | Реконструкција постојећих ТС                                  | ЕПС - ЕПСД                           | ТС 110/35kV Нови Сад 2                           | ЕПС - ЕПСД                              | 162.500.000,00 рсд                                               | 2022            |
|                                               |                                                               |                                      | ТС 35/10kV Индустијска Нови Сад                  | ЕПС - ЕПСД                              | 210.411.000,00 рсд                                               | 2019            |
|                                               |                                                               |                                      | ТС 35/10kV Тител                                 | ЕПС - ЕПСД                              | 42.000.000,00 рсд                                                | 2019            |
|                                               |                                                               |                                      | ТС110/35kV Зрењанин 1                            | ЕПС - ЕПСД                              | 320.000.000,00 рсд                                               | 2019            |
|                                               |                                                               |                                      | ТС110/35kV Кикинда 1                             | ЕПС - ЕПСД                              | 390.000.000,00 рсд                                               | 2020            |
|                                               |                                                               |                                      | ТС 110/20 kV Нови Сад 5                          | ЕПС - ЕПСД                              | 200.000.000,00 рсд                                               | 2019.           |
|                                               |                                                               |                                      | ТС 110/20 kV Дебељача                            | ЕПС - ЕПСД                              | 200.000.000,00 рсд                                               | 2019.           |
|                                               |                                                               |                                      | ТС 110/20 kV Бегејци                             | ЕПС - ЕПСД                              | 225.000.000,00 рсд                                               | 2020.           |
|                                               |                                                               |                                      | ТС 110/20 kV Жабаљ                               | ЕПС - ЕПСД                              | 104.000.000,00 рсд                                               | 2020.           |
|                                               |                                                               |                                      | ТС 110/20 kV Оџаци                               | ЕПС - ЕПСД                              | 181.000.000,00 рсд                                               | 2020.           |
|                                               |                                                               |                                      | ТС 110/35 kV Нови Сад 4                          | ЕПС - ЕПСД                              | 315.000.000,00 рсд                                               | 2021.           |
| 91.                                           | Изградња нових трансформаторских станица                      | ...                                  | ТС 110/20kV Панчево 5                            | ...                                     | 118.000.000,00 рсд                                               | 2019            |
|                                               |                                                               |                                      | ТС 110/20 kV Перлез                              |                                         | 315.000.000,00 рсд                                               | 2018            |
|                                               |                                                               |                                      | ТС 110/20 kV Србобран 2                          |                                         | 250.000.000,00 рсд                                               | 2019            |
|                                               |                                                               |                                      | ТС 110/20 kV Крњешевци                           |                                         | 270.000.000,00 рсд                                               | 2018            |
|                                               |                                                               |                                      | ТС 110/20kV Беочин                               |                                         | 250.000.000,00 рсд                                               | 2018            |
| 92.                                           | Реконструкција ТС Панчево 2                                   | ...                                  | ...                                              | ЕМС, МГСИ                               | 1.100.000.000,00 рсд сопствена средства ЕМС                      | 2020            |
| 93.                                           | ТС 400 (/220)/110 kV Србобран са расплетом ДВ 400 kV и 110 kV | ПСУЗЖС                               | ...                                              | ЕМС,                                    | 1.800.000.000,00 рсд кредит ЕИБ, средства ЕМС                    | 2019            |
| 94.                                           | ДВ 110 kV Београд 5 - Стара Пазова                            | МГСИ                                 | ...                                              | ЕМС, Град Београд                       | 32.000.000,00 рсд сопствена средства ЕМС                         | 2017            |
| 95.                                           | Замена застарелих мрежа                                       | ЕПС - ЕПСД                           | Замена застарелих мрежа дистрибутивног система и | ЕПС - ЕПСД                              | 400.000.000,00 рсд                                               | 2021            |





| 1. Редни број | 2. Стратешки приоритет                                                                          | 3. Учесници у реализацији приоритета     | 4. Пројекти за реализацију приоритета                                          | 5. Одговорност за реализацију пројеката | 6. Оријентациони износи и могући извори средстава за финансирање                            | 7. Рок извршења |
|---------------|-------------------------------------------------------------------------------------------------|------------------------------------------|--------------------------------------------------------------------------------|-----------------------------------------|---------------------------------------------------------------------------------------------|-----------------|
|               | дистрибутивног система и трансформатора                                                         |                                          | трансформатора (модернизација ЕЕО у функцији управљања)                        |                                         |                                                                                             |                 |
|               |                                                                                                 | ЕПС - ЕПСД                               | Планско преузимање и измештање мерних места                                    | ЕПС - ЕПСД                              | 1.000.000.000,00 рсд                                                                        | 2021            |
| 96.           | Потпуна замена аналогне комутације, као и дигиталне старије генерације                          | РГЗ, ПСУГЗЖС, ПСПТ, ЈЛС,                 | Ортофото снимање постојеће КАТ-КОМ инсталације и формирање ТТ коридора         | ПСПТ, ЈЛС                               | 1.500.000,00 Еур<br>Буџет АПВ,<br>европски фондови                                          | 2017-2021       |
|               |                                                                                                 | ПСПТ, ЈЛС,<br>телекомуникациони оператор | FTTH (fiber to the home)<br>Мрежа - оптички прикључак до корисника             | ПСПТ, ЈЛС                               | 100.000.000,00<br>Буџет АПВ,<br>европски фондови, ЈПП                                       |                 |
|               |                                                                                                 | ПСПТ, ЈЛС,<br>телекомуникациони оператор | Метрополитен мреже                                                             | ПСПТ, ЈЛС                               | 100.000.000,00<br>Буџет АПВ,<br>европски фондови                                            |                 |
|               |                                                                                                 | ПСПТ, ЈЛС<br>изабрана фирма              | Е пољопривреда                                                                 | ПСПТ, ЈЛС                               | 200.000,00 евра<br>100.000.000,00 рсд<br>Буџет АПВ,<br>европски фондови                     |                 |
|               |                                                                                                 | ПСПТ, ЈЛС<br>изабрана фирма              | Е управа                                                                       | ПСПТ, ЈЛС                               | 5 000 000,00, рсд<br>Буџет АПВ,<br>европски фондови                                         |                 |
|               |                                                                                                 | ПСПТ,<br>изабрана фирма                  | Стратегија развоја електронских сервиса на територији АПВ                      | ПСПТ                                    | 5 000 000,00 рсд<br>Буџет АПВ,<br>европски фондови                                          |                 |
| 97.           | Подстицање развоја у домену енергетске ефикасности на регионалном нивоу и у руралним подручјима | ПССУЗЖС                                  | ...                                                                            | ...                                     | ...                                                                                         | 2017-2021       |
| 98.           | Изградња Термоелектране-топлане Панчево на гас инсталисане снаге до 208 MW                      | НИС                                      | ...                                                                            | НИС                                     | Инвестициона вредност прве фазе (140 MW):<br>16.800.000.000,00 рсд<br>пројектно финансирање | Прва фаза 2019. |
| 99.           | Програм технолошког развоја рафинерија                                                          | НИС                                      | Развој рафинеријске прераде у НИС (повећање дубине прераде) - фаза реализације | НИС                                     | 27.500.000.000,00 рсд (без ПДВ)<br>средства НИС                                             | 2016-2019       |



| 1. Редни број                               | 2. Стратешки приоритет                                                                                              | 3. Учесници у реализацији приоритета | 4. Пројекти за реализацију приоритета                                               | 5. Одговорност за реализацију пројеката | 6. Оријентациони износи и могући извори средстава за финансирање     | 7. Рок извршења |
|---------------------------------------------|---------------------------------------------------------------------------------------------------------------------|--------------------------------------|-------------------------------------------------------------------------------------|-----------------------------------------|----------------------------------------------------------------------|-----------------|
| 100.                                        | Изградња продуктовода Сомбор-Ниш, складишног простора и измештања постојећег нафтовода на подручју Града Новог Сада | ЈП „Србијагас“<br>ЈП „Транснафта“    | Измештање постојећег нафтовода Омишаљ-Нови Сад-Панчево на подручју града Новог Сада | ЈП „Србијагас“<br>ЈП „Транснафта“       | Средства ЈП „Србијагас“                                              | 2021            |
|                                             |                                                                                                                     |                                      | Изградња складишног простора за нафту у Новом Саду                                  |                                         | 712.500.000,00 рсд средства ЈП „Транснафта“, кредит                  |                 |
|                                             |                                                                                                                     |                                      | Изградња складишног простора у Панчеву                                              |                                         | средства ЈПП                                                         |                 |
|                                             |                                                                                                                     |                                      | Изградња продуктовода Панчево - Смедерево                                           |                                         | 1.941.250.000,00 рсд средства ЈП „Транснафта“, кредит                |                 |
|                                             |                                                                                                                     |                                      | Изградња продуктовода Панчево - Нови Сад                                            |                                         | 1.735.000.000,00 рсд средства ЈП „Транснафта“, кредит                |                 |
| 101.                                        | Разводни гасовод за Белу Цркву и ГМРС                                                                               | ЈП „Србијагас“                       | ...                                                                                 | ЈП „Србијагас“                          | 570.000.000,00 рсд средства ЈП „Србијагас“, други извори финансирања | 2017-2018       |
| 102.                                        | Разводни гасовод за Шид и ГМРС Кукујевци и Шид                                                                      | ЈП „Србијагас“                       | ...                                                                                 | ЈП „Србијагас“                          | 600.000.000,00 рсд средства ЈП „Србијагас“, други извори финансирања | 2017-2020       |
| 103.                                        | Разводни гасовод за Кљајићево и ГМРС Кљајићево                                                                      | ЈП „Србијагас“                       | ...                                                                                 | ЈП „Србијагас“                          | 150.000.000,00 рсд средства ЈП „Србијагас“, други извори финансирања | 2017            |
| 104.                                        | Разводни гасовод за Бач и ГМРС Бач и Обровац                                                                        | ЈП „Србијагас“                       | ...                                                                                 | ЈП „Србијагас“                          | 350.000.000,00 рсд средства ЈП „Србијагас“, други извори финансирања | 2017-2018       |
| 105.                                        | Гасификација градова и општина: Сомбор, Шид, Бела Црква, Опово, Ковачица, Тител, Бач и Панчево                      | ЈЛС                                  | ...                                                                                 | ЈП „Србијагас“                          | Средства ЈП „Србијагас“                                              | 2016-2020       |
| <b>Коришћење обновљивих извора енергије</b> |                                                                                                                     |                                      |                                                                                     |                                         |                                                                      |                 |
| 106.                                        | Дефинисање програма који би инвеститорима омогућили                                                                 | ПСЕГС, ЈЛС                           | ...                                                                                 | ПСЕГС, ЈЛС                              | ...                                                                  | 2021            |



| 1. Редни број                                      | 2. Стратешки приоритет                                                                                                                            | 3. Учесници у реализацији приоритета | 4. Пројекти за реализацију приоритета                                        | 5. Одговорност за реализацију пројеката | 6. Оријентациони износи и могући извори средстава за финансирање                                                       | 7. Рок извршења |
|----------------------------------------------------|---------------------------------------------------------------------------------------------------------------------------------------------------|--------------------------------------|------------------------------------------------------------------------------|-----------------------------------------|------------------------------------------------------------------------------------------------------------------------|-----------------|
|                                                    | улагање у обновљиве изворе енергије (путем концесије и сл); стварање услова за веће коришћење и инвестирање                                       |                                      |                                                                              |                                         |                                                                                                                        |                 |
| 107.                                               | Израда енергетских мапа општина, потенцијала обновљивих извора енергије по општинама и планова развоја енергетике Покрајине и локалних самоуправа | ПСЕГС, ЈЛС                           | ...                                                                          | ПСЕГС, ЈЛС                              | ...                                                                                                                    | 2021            |
| 108.                                               | Израда регионалне платформе за развој тржишта биомасе                                                                                             | ...                                  | ...                                                                          | ...                                     | ...                                                                                                                    | ...             |
| 109.                                               | Изградња јавног складишта биомасе у Пригревици, општина Апатин                                                                                    | ПСЕГС                                | ...                                                                          | ПСЕГС                                   | 142.500.000,00 рсд                                                                                                     | 2016            |
| 110.                                               | Изградња ветроелектране Пландиште 1 до 102 MW                                                                                                     | НИС и стратешки партнер              | ...                                                                          | Wind Park Plandiste d.o.o.              | 16.297.500.000,00 рсд<br>средства НИС и партнера, кредити банака                                                       | 2017            |
| <b>Водопривреда и водопривредна инфраструктура</b> |                                                                                                                                                   |                                      |                                                                              |                                         |                                                                                                                        |                 |
| 111.                                               | Даљи развој речних информационог сервиса (у даљем тексту: РИС) и њихова примена на међународним пловним путевима                                  | МГСИ,<br>Дирекција за водне путеве   | Увођење РИС-а на Тиси - покривање сигналом аутоматске идентификације пловила | МГСИ,<br>Дирекција за водне путеве      | ...                                                                                                                    | 2020            |
| 112.                                               | Одрживи развој домаћих лука у циљу привредног раста Републике Србије, квалитетна лучка инфраструктура и укључивање лука у мултимодални логистички | МГСИ, АУЛ, ЈЛС                       | ...                                                                          | МГСИ, АУЛ, ЈЛС                          | Лучке концесије,<br>Буџет РС и други извори:<br>1) 1.845.000.000 рсд<br>2) 3.690.000.000,00 рсд<br>3) 1.230.000.000,00 | 2020            |

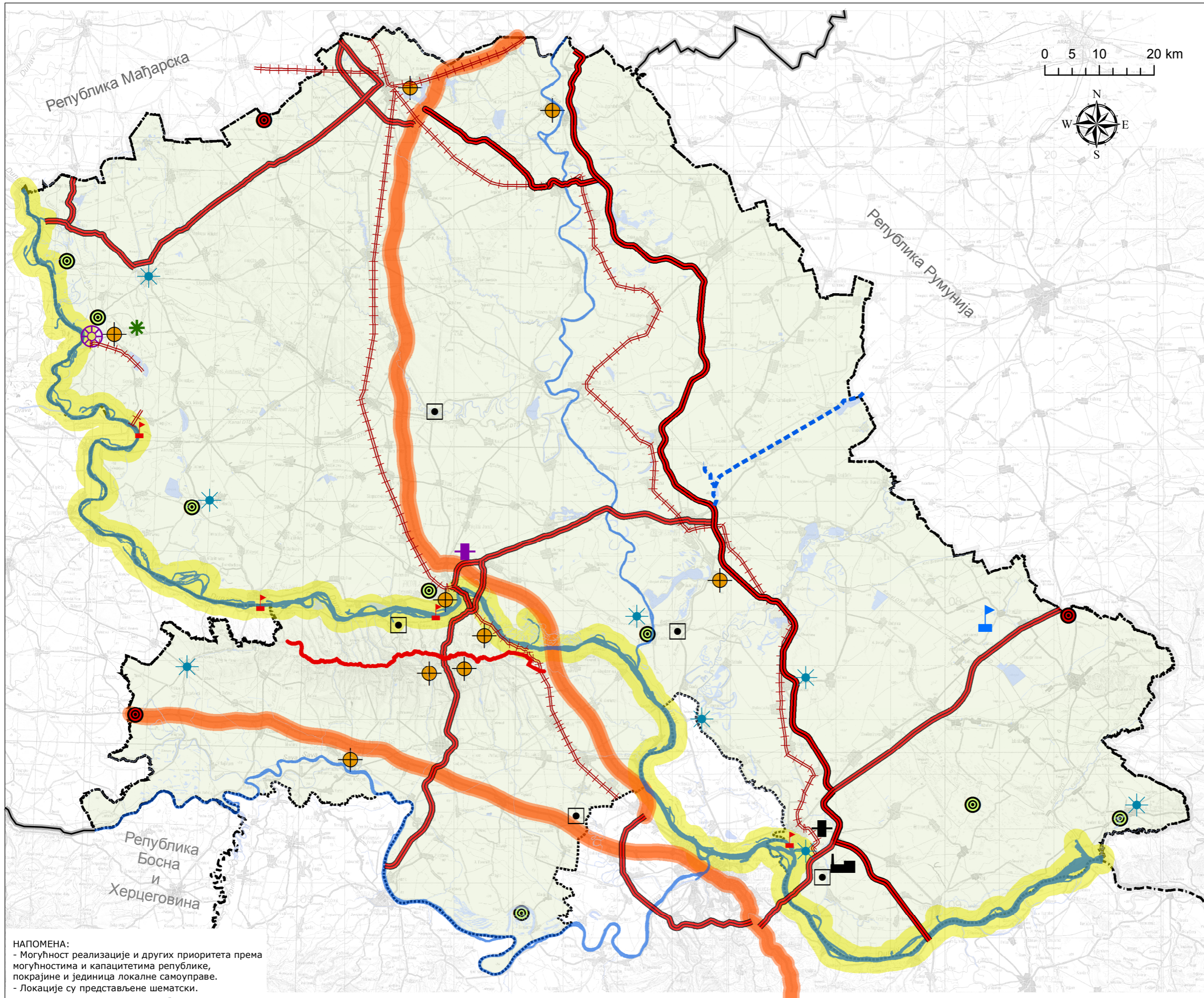


| 1. Редни број | 2. Стратешки приоритет                                                                                                                                                                                                                                             | 3. Учесници у реализацији приоритета                   | 4. Пројекти за реализацију приоритета                                                                                                                                                                                                            | 5. Одговорност за реализацију пројеката | 6. Оријентациони износи и могући извори средстава за финансирање                                 | 7. Рок извршења       |
|---------------|--------------------------------------------------------------------------------------------------------------------------------------------------------------------------------------------------------------------------------------------------------------------|--------------------------------------------------------|--------------------------------------------------------------------------------------------------------------------------------------------------------------------------------------------------------------------------------------------------|-----------------------------------------|--------------------------------------------------------------------------------------------------|-----------------------|
|               | ланац уз повећање запослености и подизања квалитета живота становника залеђа лука и пристаништа, као и максимално валоризовање туристичких дестинација на Дунаву, Сави и Тиси:<br>1) Лука Нови Сад<br>2) Лука Панчево<br>3) Лука Бачка Паланка<br>4) Лука Богојево |                                                        |                                                                                                                                                                                                                                                  |                                         | рсд<br>4) 615.000.000,00<br>рсд                                                                  |                       |
| 113.          | Хидротехнички радови на критичним секторима на реци Дунав у Републици Србији                                                                                                                                                                                       | Дирекција за водне путеве                              | Сектор између Бачке Паланке и Београда (укључујући надзор и еколошки мониторинг над радовима)<br>Припрема недостајуће документације за пројекат „Хидротехнички и багерски радови на критичним секторима на заједничкој РС-ХР деоници реке Дунав“ | МГСИ                                    | 1.746.000.000,00 рсд<br>ЕУ фондови и Буџет РС<br><br>430.500.000,00 рсд<br>ЕУ фондови и буџет РС | 2020                  |
| 114.          | Развој и одржавање Водопривредног информационог система ВИС                                                                                                                                                                                                        | РХМЗС                                                  |                                                                                                                                                                                                                                                  | МПЗЖС-РДВ,<br>ЈВП „Воде Војводине“      | Буџет РС                                                                                         | Континуална активност |
| 115.          | Развој микрорегионалног система водоснабдевања регија угрожених повећаном концентрацијом арсена у води за пиће                                                                                                                                                     | ПСУЗЖС, ЈЛС                                            |                                                                                                                                                                                                                                                  | ПСУЗЖС, ЈЛС                             |                                                                                                  |                       |
| 116.          | Регулација Канала Бегеј                                                                                                                                                                                                                                            | МПЗЖС-РДВ,<br>ПСРРМСЛС, ПСПВШ,<br>ЈВП „Воде Војводине“ | ПППН ревитализације канала Бегеј<br>Генерални пројекат са Претходном студијом оправданости                                                                                                                                                       | ЈВП „Воде Војводине“                    | 492.120.000,00 рсд<br>Буџет РС, Буџет АПВ                                                        | 2020                  |
| 117.          | Реконструкција леве обале реке Саве у Срему (Купиново)                                                                                                                                                                                                             | МПЗЖС-РДВ                                              |                                                                                                                                                                                                                                                  | ЈВП „Воде Војводине“                    | 300.000.000,00 рсд<br>Буџет РС, Буџет АПВ                                                        | 2021                  |



| 1. Редни број            | 2. Стратешки приоритет                                                                                                                                    | 3. Учесници у реализацији приоритета                                                             | 4. Пројекти за реализацију приоритета | 5. Одговорност за реализацију пројеката | 6. Оријентациони износи и могући извори средстава за финансирање | 7. Рок извршења |
|--------------------------|-----------------------------------------------------------------------------------------------------------------------------------------------------------|--------------------------------------------------------------------------------------------------|---------------------------------------|-----------------------------------------|------------------------------------------------------------------|-----------------|
| 118.                     | Реконструкција канала Врбас-Бездан од км 6+000 до км 80+332                                                                                               | МПЗЖС, МЕИ<br>ЈВП „Воде Војводине“                                                               | ППППН и Идејни пројекат               | МПЗЖС, МЕИ,<br>ЈВП „Воде Војводине“     |                                                                  | 2021            |
| 119.                     | Хидрогеолошка истраживања средњег Баната                                                                                                                  | РЦР Банат, ПСЕГС, ЈВП „Воде Војводине“, ЈЛС (Зрењанин, Кикинда, Сечањ, Нова Црња)                |                                       |                                         |                                                                  | 2021            |
| <b>Регионални развој</b> |                                                                                                                                                           |                                                                                                  |                                       |                                         |                                                                  |                 |
| 120.                     | Спровођење Програма развоја АП Војводине                                                                                                                  | Покрајински секретаријати                                                                        | ...                                   | ...                                     | ...                                                              | 2020            |
| 121.                     | Пројекат израде концепта и изградња географских информационих система (ГИС) и капацитета за успостављање регионалне инфраструктуре геопросторних података | ПСУЗЖС, ПСПВШ, ЈП „Завод за урбанизам Војводине“, ЈВП „Воде Војводине“, ПЗЗП, ЈП "Војводинашуме" | ...                                   | ...                                     | ...                                                              | 2017-2021       |





НАПОМЕНА:  
 - Могућност реализације и других приоритета према могућностима и капацитетима републике, покрајине и јединица локалне самоуправе.  
 - Локације су представљене шематски.

- Индустрија**
-  Изградња интермодалног терминала
- Просторни развој туризма**
-  Пројекти од значаја за развој туризма
  -  Приоритети међу новим туристичким просторима
  -  Транзитни правац коридора X
  -  Транзитни пловни правац коридор VII - Дунав
- Саобраћајна инфраструктура**
-  Комплетирање мреже државних путева
  -  Рехабилитација путне мреже на подручју НП Фрушке горе - "Гребенски пут"
  -  Изградња граничних прелаза
  -  Реконструкција и модернизација железничке пруге
  -  Унапређење луцке инфраструктуре
- Енергетска инфраструктура**
-  Изградња ветроелектране
  -  Изградња складишта биомасе
  -  Гасификација градова и општина
  -  Изградња складишног простора продуктовода
  -  Изградња складишног простора за нафту
  -  Изградња термоелектране-топлане
  -  Изградња трансформаторске станице
- Водопривредна инфраструктура**
-  Регулација канала Бегеј

### III ПОКАЗАТЕЉИ ПРОСТОРНОГ РАЗВОЈА АП ВОЈВОДИНЕ

#### 1. МЕТОДОЛОГИЈА ИЗРАЧУНАВАЊА ПОКАЗАТЕЉА ПРОСТОРНОГ РАЗВОЈА

Као једна од кључних активности за спровођење РПП АПВ 2017-2021. године, издваја се периодично (годишње) извештавање о остваривању планских циљева на основу показатеља просторног развоја. Иницијални модел показатеља постављен у Просторном плану РС 2010-2020, који чини 106 показатеља, преузет је приликом израде Програма имплементације РПП АПВ за период од 2013. до 2017. године. У току четворогодишњег извештавања дошло се до закључка да је укупан број показатеља неопходно преиспитати, проверити и кориговати те свести на реалан број који је могуће пратити на годишњем нивоу, тј. они за чије израчунавање се подаци ажурирају у одређеним временским серијама.

Од доношења првог програма имплементације РПП АПВ 2013. године, урађена су четири годишња извештаја која су укључила одређен број показатеља из постојеће листе. У Извештају о остваривању РПП АПВ и стању просторног развоја за 2016. годину налазе се израчуната 55 показатеља (или око 52%) од укупног броја показатеља (106).

Информациони систем о простору пружа могућност сагледавања и доприноси поузданости у оцењивању, објективности у одлучивању и ефикаснијим начинима праћења промена у простору, што су уједно и значајне претпоставке за унапређење праксе просторног планирања. Активности које се односе на усаглашавање показатеља реализованих у оквиру послова на развоју информационог система о простору АП Војводине са основним моделом показатеља за праћење просторног развоја Републике Србије обављане су 2016. године, у току израде Програма имплементације ППРС 2016-2020. Уредба о утврђивању Програма имплементације ППРС 2016-2020 је донета на седници Владе Републике Србије децембра 2016. године и објављена у „Службеном гласнику РС“, број 104/2016.

Током израде Програма имплементације ППРС 2016-2020 посебно се водило рачуна да се сачувају основни принципи избора и примене показатеља: усмереност према циљевима и приоритетима ППРС 2010-2020, као и усклађеност са показатељима који се развијају за мониторинг европског простора, у оквиру програма ESPON. Поред принципа релевантности показатеља за одређене тематске области обрађене у ППРС 2010-2020, важан принцип је да показатељ треба да омогући међусекторске анализе и анализе за сложеније просторне концепте (концепт полицентричности, концепт доступности, разне приступе типологијама простора).

Показатељи су груписани према основним циљевима просторног развоја Регионалног просторног плана АП Војводине, у оквиру којих је даље извршено разврставање показатеља према оперативним циљевима. Скале вредности показатеља утврђене су у складу са вредностима које су препоручене кроз Програм имплементације ПП РС.

У наредном периоду извештавања потребно је да се обрати пажња на примену показатеља у просторним анализама, као и повезивање показатеља у оцени процеса и појава у простору (нпр. да ли динамику пораста становништва прати динамика запошљавања, да ли динамику пораста прихода и пораста становништва прати развој урбаних фондова, да ли постоји усаглашеност мреже и објеката инфраструктуре са променама функција у мрежи насеља и др.).

Очекивања су да ће до краја овог програмског периода моћи да се прибаве адекватни подаци на основу којих би се анализирале промене у простору у односу на стање и циљеве из РПП АПВ, које се односе пре свега на:

- демографске и социо-економске трендове, као и унутрашње миграције становништва;
- полицентричан развој градова и других насеља;
- заштиту природног и непокретног културног наслеђа;
- обим деградације простора због неодговарајућег коришћења у подручјима интензивних природних процеса (ерозија, поплаве);
- просторно-развојну усмереност према главним европским просторним системима.

У овој фази акценат је на обезбеђивању показатеља за праћење спровођења РПП АПВ, са намером да предложени показатељи буду први корак ка успостављању мониторинга територије АП Војводине у правцу сталног оцењивања трендова развоја. Кроз даљи поступак надградње система показатеља у смислу релевантности и регионалне и временске доступности, тежи се да се дође до поузданог, ажурног и релевантног скупа просторних показатеља који ће се уградити у одговарајућу форму периодичног извештаја.



У Програму имплементације РПП АПВ 2017-2021. године извршено је преиспитивање, допуна и замена показатеља за које се у претходном извештајном периоду показало да су превазиђени или недоступни за праћење. Формирању коначне листе показатеља претходили су састанци и консултације са сарадницима и институцијама које су надлежне за одређене области. Поменути актери и институције су активни учесници у изради овог Програма, кроз предлагање стратешких приоритета из својих области који су уграђени у главу II овог Програма.

Након четири Извештаја о остваривању РПП АПВ, кроз које су обрађени показатељи, као и кроз учешће у изради Програма имплементације РП РС 2016-2020, закључено је да је потребно да се за други четворогодишњи период извештавања показатељи групишу према периодици праћења и доступности извора података. Детаљном анализом и прегледом свих показатеља, направљена је селекција и извршено груписање показатеља у колони „Г“, у табели бр. 5, у глави III ПОКАЗАТЕЉИ ПРОСТОРНОГ РАЗВОЈА, одељак 2. Опис показатеља за праћење просторног развоја АП Војводине, на:

1. показатеље који се могу обрађивати сваке године (расположиви ажурни подаци до нивоа јединице локалне самоуправе) - ознака 1;
2. показатеље за које се мења ниво доступних података који су неопходни за израчунавање (различит ниво до ког се публикују подаци) - ознака 2;
3. показатеље које није могуће обрађивати сваке године (ажурни подаци су доступни у одређеној периодици, не публикују се сваке године) - ознака 3;
4. показатеље за чије су израчунавање доступни подаци само на нивоу АП Војводине - ознака 4.

Показатељи из ПИ РПП АПВ 2013-2017. преиспитани су према испољеном нивоу употребљивости, у погледу просторне покривености, временских серија, квалитета мерења и расположивости у одговарајућем формату за обраду. На основу тога извршене су корекције и формирана је листа са коначним бројем показатеља према основним и оперативним циљевима.

Предмет овог поглавља је детаљна разрада предложених показатеља. Програмом имплементације РПП АПВ 2017-2021. године ближе се одређују области примене, извори података, просторна и временска покривеност, параметри израчунавања.

Детаљан преглед показатеља дат је након табеле бр. 5 Програма имплементације РПП АПВ 2017-2021. године.

**Табела 5. Преглед показатеља за праћење просторног развоја РПП АПВ**

| ОСНОВНИ ЦИЉЕВИ                                                                 | ОПЕРАТИВНИ ЦИЉЕВИ                                                                 | ПОКАЗАТЕЉИ                                                                               | Г <sup>2</sup> |
|--------------------------------------------------------------------------------|-----------------------------------------------------------------------------------|------------------------------------------------------------------------------------------|----------------|
| <b>Циљ 1. Смањење субрегионалних разлика у економском и социјалном погледу</b> |                                                                                   |                                                                                          |                |
| <b>Одрживи демографски развој</b>                                              |                                                                                   |                                                                                          |                |
|                                                                                | Уравнотежени размештај становништва                                               | 1. Густина насељености<br>2. Стопа миграционог салда                                     | 1<br>1         |
|                                                                                | Унапређење/одржање демографске структуре                                          | 3. Удео становништва по великим старосним групама<br>4. Стопа укупног фертилитета        | 1<br>1         |
| <b>Унапређење социјалне и економске кохезије</b>                               |                                                                                   |                                                                                          |                |
|                                                                                | Унапређење образовног нивоа становништва                                          | 5. Становништво са високим образовањем                                                   | 2              |
|                                                                                | Смањење броја незапосленог становништва                                           | 6. Удео незапосленог становништва до 25 година у укупном броју незапослених лица         | 1              |
|                                                                                | Унапређење просторне равнотеже у погледу образовног нивоа запосленог становништва | 7. Удео запослених лица са високим степеном образовања у укупном запосленом становништву | 1              |
|                                                                                | Обезбеђење подједнаких шанси на тржишту рада                                      | 8. Удео запослених на одређено време у укупном запосленом становништву                   | 1              |
|                                                                                |                                                                                   | 9. Удео запослених лица са евиденције старијих од 50 година у укупном броју запослених   | 1              |
| <b>Смањење социјалне искључености и сиромаштва</b>                             |                                                                                   |                                                                                          |                |
|                                                                                | Расположива радна снага и запосленост                                             | 10. Стопа активности мушке и женске популације                                           | 2              |
|                                                                                |                                                                                   | 11. Стопа запослености                                                                   | 2              |

<sup>2</sup> Г – групе показатеља према периодичности њихове обраде и нивоа доступности података (у складу са објашњењем у тексту)



| ОСНОВНИ ЦИЉЕВИ                                                                                                                        | ОПЕРАТИВНИ ЦИЉЕВИ                                                                                          | ПОКАЗАТЕЉИ                                                             | Г <sup>2</sup> |
|---------------------------------------------------------------------------------------------------------------------------------------|------------------------------------------------------------------------------------------------------------|------------------------------------------------------------------------|----------------|
|                                                                                                                                       |                                                                                                            | 12. Коефицијент економске зависности становништва                      | 3              |
|                                                                                                                                       | Смањење регионалних економских диспаратета                                                                 | 13. Учешће области у стварању БДВ-а Републике Србије и индекси нивоа   | 1              |
|                                                                                                                                       | Осигурање пуне ангажованости регионалних ресурса, уз њихову максималну ефикасност                          | 14. Стопа незапослености                                               | 2              |
|                                                                                                                                       |                                                                                                            | 15. Удео дуготрајне незапослености                                     | 1              |
|                                                                                                                                       | Економске предности и динамичност                                                                          | 16. БДП по становнику                                                  | 1              |
|                                                                                                                                       |                                                                                                            | 17. Приходи у новцу и у натури и лична потрошња домаћинства            | 4              |
|                                                                                                                                       |                                                                                                            | 18. БДВ по становнику                                                  | 1              |
|                                                                                                                                       |                                                                                                            | 19. Однос увоза и извоза области                                       | 1              |
|                                                                                                                                       |                                                                                                            | 20. Удео извоза у структури БДВ                                        | 4              |
|                                                                                                                                       | Диверзификованост регионалне економије                                                                     | 21. Запосленост по економским делатностима                             | 1              |
|                                                                                                                                       |                                                                                                            | 22. Бруто додата вредност (БДВ) по секторима делатности                | 1              |
|                                                                                                                                       | Унапређење технолошког нивоа регионалних економија (аспект иновација и „know-how“ технологија у економији) | 23. Број предузећа у области иновација                                 | 4              |
|                                                                                                                                       |                                                                                                            | 24. Запосленост у сектору истраживања и развоја по областима           | 4              |
|                                                                                                                                       |                                                                                                            | 25. Запосленост у сектору високих технологија по областима             | 4              |
|                                                                                                                                       |                                                                                                            | 26. Издвајања БДП за област истраживања и развоја                      | 4              |
|                                                                                                                                       |                                                                                                            | 27. Приступ широкопојасним системима                                   | 4              |
|                                                                                                                                       |                                                                                                            | 28. Обим директних страних инвестиција                                 | 1              |
|                                                                                                                                       | Услови за глобалну конкурентност                                                                           | 29. Остварене инвестиције у нове основне фондове                       | 1              |
| <b>Циљ 2: РАЦИОНАЛНО АКТИВИРАЊЕ ТЕРИТОРИЈАЛНОГ КАПИТАЛА НА ЧИТАВОЈ ТЕРИТОРИЈИ АП ВОЈВОДИНЕ ПРЕКО ДЕЦЕНТРАЛИЗАЦИЈЕ И ПОЛИЦЕНТРИЗМА</b> |                                                                                                            |                                                                        |                |
| <b>Уравнотеженост насељске структуре</b>                                                                                              |                                                                                                            |                                                                        |                |
|                                                                                                                                       | Полицентричност урбаног система                                                                            | 30. Индекс „реда величине“ насеља према броју становника               | 3              |
|                                                                                                                                       |                                                                                                            | 31. Степен концентрације становништва области у примарном центру       | 3              |
| <b>Равномерна просторна организација јавних служби</b>                                                                                |                                                                                                            |                                                                        |                |
|                                                                                                                                       | Унапређење доступности јавних служби                                                                       | 32. Густина железничке мреже по јединици површине                      | 3              |
|                                                                                                                                       |                                                                                                            | 33. Доступност примарној здравственој заштити                          | 1              |
| <b>Равномерна доступност инфраструктури и информацијама</b>                                                                           |                                                                                                            |                                                                        |                |
|                                                                                                                                       | Обезбеђење једнаке саобраћајне доступности простора                                                        | 34. Дужина аутопутева и осталих путева 1. реда                         | 3              |
|                                                                                                                                       | Обезбеђење основног нивоа мобилности људи који не користе аутомобил                                        | 35. Густина железничке мреже по становнику                             | 3              |
|                                                                                                                                       | Повећање покривености насеља водопривредном инфраструктуром                                                | 36. Покривеност насеља мрежом јавног водовода                          | 1              |
|                                                                                                                                       |                                                                                                            | 37. Покривеност насеља канализационом мрежом                           | 1              |
|                                                                                                                                       | Повећање покривености насеља енергетском инфраструктуром                                                   | 38. Покривеност насеља електро мрежом високе сигурности снабдевања     | 1              |
|                                                                                                                                       | Унапређење приступа информатичким и комуникацијским системима                                              | 39. Број интернет корисника                                            | 1              |
| <b>Територијално одговорна управа</b>                                                                                                 |                                                                                                            |                                                                        |                |
|                                                                                                                                       | Унапређење рада територијалне управе                                                                       | 40. Покривеност простора просторно-планским документима                | 1              |
|                                                                                                                                       | Расположиви приходи ЈЛС                                                                                    | 41. Буџет општине/града                                                | 1              |
|                                                                                                                                       | Ефикасност рада територијалне управе                                                                       | 42. Време потребно за добијање грађевинске дозволе                     | 1              |
| <b>Циљ 3: ЈАЧАЊЕ ПОЗИЦИЈЕ СЕЛА УЗ ВЕЋУ УЛОГУ У ОКВИРУ ФУНКЦИОНАЛНИХ ПОДРУЧЈА ГРАДОВА</b>                                              |                                                                                                            |                                                                        |                |
|                                                                                                                                       | Одрживост насељске структуре (односи града и села)                                                         | 43. Демографски трендови урбаних подручја у односу на рурална подручја | 3              |
|                                                                                                                                       |                                                                                                            | 44. Обим и величина миграција становништва                             | 1              |

| ОСНОВНИ ЦИЉЕВИ                                                                                                                              | ОПЕРАТИВНИ ЦИЉЕВИ | ПОКАЗАТЕЉИ                                                                         | Г <sup>2</sup> |
|---------------------------------------------------------------------------------------------------------------------------------------------|-------------------|------------------------------------------------------------------------------------|----------------|
| <b>Циљ 4. УРЕЂЕЊЕ И ОДРЖИВО КОРИШЋЕЊЕ ПРИРОДЕ, ПРЕДЕЛА, КУЛТУРНОГ НАСЛЕЂА И ЖИВОТНЕ СРЕДИНЕ, УЗ ЗАШТИТУ ОД НЕПОГОДА И ТЕХНОЛОШКИХ УДЕСА</b> |                   |                                                                                    |                |
| Очување природних ресурса                                                                                                                   |                   | 45. Коришћење земљишта (пољопривредне, шумске, изграђене, водне површине) (CORINE) | 3              |
|                                                                                                                                             |                   | 46. Удео пољопривредних површина под органском/контролисаном производњом           | 1              |
|                                                                                                                                             |                   | 47. Квалитет вода водотока                                                         | 1              |
|                                                                                                                                             |                   | 48. Квалитет подземне воде                                                         | 1              |
|                                                                                                                                             |                   | 49. Губици воде у мрежи                                                            | 1              |
| Рационално заузимање земљишта                                                                                                               |                   | 50. Потрошња земљишта за саобраћајну инфраструктуру                                | 3              |
|                                                                                                                                             |                   | 51. Урбани раст - ширење урбаног подручја                                          | 1              |
|                                                                                                                                             |                   | 52. Удео урбаног ткива                                                             | 3              |
| Смањење утицаја саобраћаја на животну средину и одрживо коришћење енергије                                                                  |                   | 53. Интензитет саобраћаја према деоницама саобраћајне мреже                        | 1              |
|                                                                                                                                             |                   | 54. Степен моторизације                                                            | 1              |
|                                                                                                                                             |                   | 55. Потрошња енергије по изворима и врсти корисника                                | 4              |
| Здрава животна средина и превенција хазарда                                                                                                 |                   | 56. Квалитет ваздуха                                                               | 1              |
| Заштита од природних непогода                                                                                                               |                   | 57. Насеља у просторима угрожености сеизмичком активношћу                          | 3              |
| Смањење количине отпада, повећање рециклирања                                                                                               |                   | 58. Генерисани отпад према врстама отпада                                          | 1              |
| Лимитирано смањивање природних подручја - очување биодиверзитета                                                                            |                   | 59. Заштићена природна подручја                                                    | 1              |
| Очување културних маркера и очување специфичног карактера предела                                                                           |                   | 60. Број заштићених непокретних културних добара                                   | 1              |
|                                                                                                                                             |                   | 61. Број локалитета културног наслеђа и интегралних целина предложених за заштиту  | 1              |
| Унапређење регионалних потенцијала за туризам и креативне индустрије                                                                        |                   | 62. Број туриста и туристичких ноћења годишње                                      | 1              |
| <b>Циљ 5: ИНТЕРЕСНО И ФУНКЦИОНАЛНО УМРЕЖАВАЊЕ РЕГИОНА ВОЈВОДИНА СА ДРУГИМ РЕГИОНИМА У ЕВРОПИ</b>                                            |                   |                                                                                    |                |
| Учешће у програмима и пројектима трансграничне и међурегионалне сарадње                                                                     |                   | 63. Број пројеката са међународним учешћем                                         | 1              |
| Трговинске везе са окружењем                                                                                                                |                   | 64. Промет путника и робе у речним лукама                                          | 1              |
| Пропусност граница                                                                                                                          |                   | 65. Густина друмских и пружних прелаза по деоницама граничног подручја             | 3              |

## 2. ОПИС ПОКАЗАТЕЉА ЗА ПРАЋЕЊЕ ПРОСТОРНОГ РАЗВОЈА АП ВОЈВОДИНЕ

### 1. Густина насељености

**Основни циљ:** Смањење субрегионалних разлика у економском и социјалном погледу

**Подциљ:** Одрживи демографски развој

**Оперативни циљ:** Уравнотежени размештај становништва

#### Опис показатеља:

Густина насељености представља укупан број становника на квадратном километру и указује на просторни размештај становништва унутар области АП Војводине. Размештај становништва је један од основних показатеља уравнотежености социо-економског развоја, који пружа информације како о потенцијалима као што су радна снага, број потенцијалних корисника услуга, потрошача, итд. У комбинацији са другим, овај показатељ указује и на специфичне развојне прилике, изазове и потребе, од којих су најзначајнији: депопулација подручја или његова пренасељеност, производна виталност подручја, његова потреба и оправданост



опремања техничком инфраструктуром, повећани саобраћај, ниво буке у урбаним пренасељеним срединама, већи притисак на земљиште и животну средину и друго.

**Извор:** Републички завод за статистику

## **2. Стопа миграционог салда**

**Основни циљ:** Смањење субрегионалних разлика у економском и социјалном погледу

**Подциљ:** Одрживи демографски развој

**Оперативни циљ:** Уравнотежени размештај становништва

**Опис показатеља:**

Показатељ указује на разлике у динамици просторне покретљивости између појединих области региона АП Војводине, као и унутар њих, које су јасно повезане са израженим контрастима економског богатства. Миграциони биланс показује главна миграторна кретања између области унутар региона. Мапирање овог показатеља може указати на националне обрасце миграција (на пример, миграције становништва из граничних и мање развијених подручја могу бити индикација да досадашње мере за унапређење регионалног развоја и помоћ демографско угроженим подручјима још увек нису оствариле потребан учинак). Стопа миграционог салда се израчунава као однос (коефицијент) апсолутног броја миграционог салда у години посматрања и броја становника на посматраном подручју.

**Извор:** Републички завод за статистику

## **3. Удео становништва по великим старосним групама**

**Основни циљ:** Смањење субрегионалних разлика у економском и социјалном погледу

**Подциљ:** Одрживи демографски развој

**Оперативни циљ:** Унапређење/одржање демографске структуре

**Опис показатеља:**

Удео становништва до 15 година показује становништво школског узраста и тиме потенцијални трошак за заједницу, а такође део становништва који ће ући на тржиште рада у блиској будућности, што значи и могући настанак дисбаланса на тржишту рада. Популација 15-65 година је есенцијална варијабла, пошто показује радно способни део популације. Удео становништва старијег од 65 година је важан индикатор, јер ова популација скоро у потпуности зависи од колектива, што указује на економски притисак старих на радни контингент. Захтеви овог дела популације се стога разликују у односу на удео младог становништва, које представља будуће активно становништво, а које углавном још увек зависи од породице.

**Извор:** Републички завод за статистику

## **4. Стопа укупног фертилитета**

**Основни циљ:** Смањење субрегионалних разлика у економском и социјалном погледу

**Подциљ:** Одрживи демографски развој

**Оперативни циљ:** Унапређење/одржање демографске структуре

**Опис показатеља:**

Стопа укупног фертилитета је значајан индикатор на дуге стазе: дугорочно опадање ће неминовно изазвати старење становништва и проблем депопулације, са свим последицама овог процеса, уколико нема механичког прилива становништва. С обзиром на сложеност детерминисања фактора који утичу на стопу укупног фертилитета, као што су устаљене репродуктивне норме, одлагање рађања, висока психолошка и економска цена родитељства, одсуство репродуктивних потенцијала на одређеним територијама, овај показатељ отвара низ питања за оцену демографских ресурса локалне средине и могућности њиховог бољег организовања.

**Извор:** Републички завод за статистику

## **5. Становништво са високим образовањем**

**Основни циљ:** Смањење субрегионалних разлика у економском и социјалном погледу

**Подциљ:** Унапређење социјалне и економске кохезије

**Оперативни циљ:** Унапређење образовног нивоа становништва

**Опис показатеља:**

Може се добити увид у удео становништва које поседује квалификације да у пуној мери активно учествују у друштвеном и економском животу на највишем нивоу. Подстицање уравнотеженог развоја и економског јачања региона је директно повезано са образовним нивоом становништва, с обзиром да указује на квалитет понуде радне снаге и ниво друштвене инклузије, тако да је и редовно спровођење овог мерења и његово просторно мапирање од великог значаја.

**Извор:** Републички завод за статистику



#### **6. Удео незапосленог становништва до 25 година у укупном броју незапослених лица**

**Основни циљ:** Смањење субрегионалних разлика у економском и социјалном погледу

**Подциљ:** Унапређење социјалне и економске кохезије

**Оперативни циљ:** Смањење броја незапосленог становништва

**Опис показатеља:**

Анализа података о незапосленим лицима и упоредна просторна анализа пружа могућност да се стекне увид о унапређењу социјалне кохезије, а посебно о интеграцији младих. Посебан значај у овоме има смањење незапослености међу младим становништвом. Удео незапосленог становништва од 15 до 25 година у укупном незапосленом становништву представљају важан сегмент у анализи структуре незапосленог становништва према старости, са посебним освртом на тренд промене овог показатеља у временским серијама (годишњој, кварталној, месечној и тако даље). Национална служба за запошљавање води евиденцију о незапосленом лицу старости од 15 до 25 година живота, које је способно и одмах спремно да ради, које није засновало радни однос или на други начин остварило право на рад, и које се води у евиденцији незапослених лица која активно траже запослење. Показатељ се израчунава на тај начин што се посматра удео незапослених лица од 15 до 25 година старости у укупном броју незапослених.

**Извор:** Национална служба за запошљавање

#### **7. Удео запослених лица са високим степеном образовања у укупном запосленом становништву**

**Основни циљ:** Смањење субрегионалних разлика у економском и социјалном погледу

**Подциљ:** Унапређење социјалне и економске кохезије

**Оперативни циљ:** Унапређење просторне равнотеже у погледу образовног нивоа запосленог становништва

**Опис показатеља:**

Запослени са евиденције НСЗ представљају укупан број лица за која су у извештајном периоду пристигли подаци о пријавама на обавезно социјално осигурање на основу запошљавања или рада ван радног односа, а да су се у истом периоду налазила на евиденцији Националне службе за запошљавање. Показатељ приказује удео запослених лица са високом стручном спремом (VI/2 - VIII ССС) у укупном запосленом становништву на територији области у АП Војводини, посматрајући период од јануара до децембра претходне године. Информације о образовном нивоу запослених помажу да се стекне увид о степену друштвене кохезије, као и постигнутим резултатима на унапређењу просторне уравнотежености образовног нивоа запослених. Мапирање овог индикатора јасно може указати на дисбалансе у простору, од велике концентрације високообразованих радника, до простора са врло малим уделом високо образованих радника.

**Извор:** Национална служба за запошљавање

#### **8. Удео запослених на одређено време у укупном запосленом становништву**

**Основни циљ:** Смањење субрегионалних разлика у економском и социјалном погледу

**Подциљ:** Унапређење социјалне и економске кохезије

**Оперативни циљ:** Обезбеђење подједнаких шанси на тржишту рада

**Опис показатеља:**

Запослени са евиденције НСЗ представљају укупан број лица за која су пристигли подаци о пријавама на обавезно социјално осигурање на основу запошљавања или рада ван радног односа, а да су се у истом периоду налазила на евиденцији Националне службе за запошљавање. Посматрани период обухвата календарску годину, период од јануара до децембра претходне године. Број запослених лица на одређено време, као и укупан број запослених води се у евиденцији НСЗ. Показатељ се израчунава на тај начин што се посматра удео броја запослених лица са евиденције НСЗ на одређено време у укупном броју запослених лица са евиденције НСЗ.

**Извор:** Национална служба за запошљавање

#### **9. Удео запослених лица са евиденције старијих од 50 година у укупном броју запослених**

**Основни циљ:** Смањење субрегионалних разлика у економском и социјалном погледу

**Подциљ:** Унапређење социјалне и економске кохезије

**Оперативни циљ:** Обезбеђење подједнаких шанси на тржишту рада

**Опис показатеља:**

Овај показатељ приказује удео броја запослених лица са евиденције НСЗ старости преко 50 година у укупном броју запослених лица са евиденције НСЗ. Запослени са евиденције НСЗ представљају укупан број лица за која су пристигли подаци о пријавама на обавезно социјално осигурање на основу запошљавања или рада ван радног односа, а да су се у истом периоду налазила на евиденцији Националне службе за запошљавање. Посматрани период обухвата календарску годину, период од јануара до децембра претходне године. Како је извор података



НСЗ, главни недостатак представља непотпуна обухватност свих запослених лица која обављају занимање, јер су обухваћена само она која се налазе на евиденцији Националне службе за запошљавање. Главни недостатак показатеља представља непотпуна обухватност свих запослених лица која обављају занимање, јер НСЗ дистрибуира податке само за лица која имају заснован радни однос.

**Извор:** Национална служба за запошљавање

#### **10. Стопа активности мушке и женске популације**

**Основни циљ:** Смањење субрегионалних разлика у економском и социјалном погледу

**Подциљ:** Смањење социјалне искључености и сиромаштва

**Оперативни циљ:** Расположива радна снага и запосленост

**Опис показатеља:**

Према статистичкој дефиницији, активно становништво чине лица старе 15 и више година која обављају занимање, као и незапослена лица која траже посао и лица која су привремено прекинула обављање занимања због служења војног рока (активна лица која не обављају занимање). Под занимањем сматра се обављање одређених врста послова у циљу стицања средстава за живот (РЗС, 2010). Показатељ изражава специфичну стопу активности према полу. Подаци о активном становништву су прикупљени за лица старија од 15 година. Максимална старосна граница није дефинисана због чињенице да лица могу да буду економски активна и након изласка из тзв. радног контингента (15–64 године). Стопа активности мушког и женског становништва, с једне стране, рефлектује друштвени аспект приступачности тржишта рада, с друге стране, економска ограничења као што је стопа незапослености која може бити обесхрабрујући фактор приступа тржишту рада. У смислу развојних политика то указује на удео потенцијално активног становништва које обавља занимање и које ће реално бити у стању да издржава неактивни део популације. Стога је значајно установити разлике у нивоу активности мушког и женског становништва, као и регионалне разлике.

**Извор:** Републички завод за статистику

#### **11. Стопа запослености**

**Основни циљ:** Смањење субрегионалних разлика у економском и социјалном погледу

**Подциљ:** Смањење социјалне искључености и сиромаштва

**Оперативни циљ:** Расположива радна снага и запосленост

**Опис показатеља:**

Стопа запослености је један од кључних показатеља за процену регионалног тржишта рада и уопште за оцену динамичности развоја и атрактивности подручја за инвестирање. Према статистичкој дефиницији, под појмом запослени подразумевају се сва лица која имају засновани радни однос са привредним друштвом или установом, или предузетником, без обзира на то да ли су радни однос засновала на неодређено или одређено време и да ли раде пуно, или краће од пуног радног времена. Запосленима се не сматрају помажући чланови домаћинства на имању, у радњи или привредном друштву неког од чланова домаћинства, као ни лица на издржавању казне и спољни сарадници (уговор о делу) (РЗС, 2010). Посебну пажњу треба обратити на интерпретацију података добијених од стране Националне службе за запошљавање.

**Извор:** Републички завод за статистику

#### **12. Коефицијент економске зависности становништва**

**Основни циљ:** Смањење субрегионалних разлика у економском и социјалном погледу

**Подциљ:** Смањење социјалне искључености и сиромаштва

**Оперативни циљ:** Расположива радна снага и запосленост

**Опис показатеља:**

Овај индикатор показује „коефицијент економске зависности“, упозоравајући да спорије повећање броја активних лица од заједничког броја издржаваних лица и лица с личним приходом, узрокује озбиљне социо-економске проблеме у одрживом просторном развоју. Коефицијент економске зависности становништва припада групи агрегатних аналитичких показатеља. Он представља економску оптерећеност активног становништва које обавља занимање од стране економски неактивног становништва.

**Извор:** Републички завод за статистику

#### **13. Учешће области у стварању БДВ-а Републике Србије и индекси нивоа**

**Основни циљ:** Смањење субрегионалних разлика у економском и социјалном погледу

**Подциљ:** Смањење социјалне искључености и сиромаштва

**Оперативни циљ:** Смањење регионалних економских диспаритета



**Опис показатеља:**

Анализа овако синтетизованог индикатора за мерење регионалних диспаратитета има за циљ да пружи интегралну слику укупног стања развијености региона/области, с обзиром да изразита територијална неравномерност представља основно обележје регионалног развоја Републике Србије. Показатељ ће бити усмерен на приказивање обележја регионалног развоја АП Војводине.

**Извор:** Републички завод за статистику

**14. Стопа незапослености**

**Основни циљ:** Смањење субрегионалних разлика у економском и социјалном погледу

**Подциљ:** Смањење социјалне искључености и сиромаштва

**Оперативни циљ:** Осигурање пуне ангажованости регионалних ресурса, уз њихову максималну ефикасност

**Опис показатеља:**

Компаративна просторна анализа података о незапосленим лицима је релевантна за стицање увида о социјалној инклузији у оквиру одређене територије, имајући у виду да је висок ниво незапослености најозбиљнији проблем, који генерише и друге демографске негативности. Посебно запошљавање и тиме интеграција младих људи је од суштинског значаја за функционисање социјалне инклузије друштва. Висока стопа незапослености може ићи упоредо са деловима друштва који имају потешкоће у приступу тржишту рада, на тај начин доживљавају економске тешкоће које их спречавају да буду у потпуности интегрисани чланови друштва у ком живе. Континуирано мерење овог индикатора показује стога важан аспект стања и напретка социјалне укључености у региону/области.

**Извор:** Републички завод за статистику

**15. Удео дуготрајне незапослености**

**Основни циљ:** Смањење субрегионалних разлика у економском и социјалном погледу

**Подциљ:** Смањење социјалне искључености и сиромаштва

**Оперативни циљ:** Осигурање пуне ангажованости регионалних ресурса, уз њихову максималну ефикасност

**Опис показатеља:**

Показатељ указује на разлике у дуготрајној (дугорочној) незапослености на територији АП Војводине и представља процентуални удео дугорочно незапослених лица (посао траже дуже од 12 месеци) у укупном броју незапослених лица пријављених на евиденцију НСЗ. Овај показатељ је још више погодан у откривању или указивању на потенцијалне социјалне проблеме, пошто дуготрајна незапосленост подразумева озбиљније последице од незапослености у ограниченом временском периоду и пружа информације о могућој социјалној искључености једног дела становништва.

**Извор:** Национална служба за запошљавање

**16. Индекс „реда величине“ насеља према броју становника**

**Основни циљ:** Рационално активирање територијалног капитала на читавој територији АП Војводине преко децентрализације и полицентризма

**Подциљ:** Уравнотеженост насељске структуре

**Оперативни циљ:** Полицентричност урбаног система

**Опис показатеља:**

Показатељ пружа први увид о полицентричности урбане мреже на националном нивоу. Правило је да је величина сваког урбаног центра неке територије детерминисана величином највећег града и рангом тог центра унутар скупа свих градова посматране територије. Овим резултатима добија се увид о доминацији главног града, доминацији више градова, заступљености малих и средњих градова или уравнотежености урбаног система земље.

**Извор:** Републички завод за статистику

**17. Степен концентрације становништва области у примарном центру**

**Основни циљ:** Рационално активирање територијалног капитала на читавој територији АП Војводине преко децентрализације и полицентризма

**Подциљ:** Уравнотеженост насељске структуре

**Оперативни циљ:** Полицентричност урбаног система

**Опис показатеља:**

Показатељ омогућава увид у полицентричност региона. Регионално подручје је полицентрично ако је степен концентрације низак, и моноцентрично ако је он висок. Овим мерењема могуће је, такође, преиспитати раније коришћене типологије и евентуално допунити категорије за функционална подручја. Ипак у тумачењу овог индикатора треба имати у виду регионалне специфичности. Регионалне разлике у популационој динамици и правцима миграционих токова могу довести до вишеслојне регионалне и унутаррегионалне поларизованости.

**Извор:** Републички завод за статистику



### **18. Демографски трендови урбаних подручја у односу на рурална подручја**

**Основни циљ:** Јачање позиције села уз већу улогу у оквиру функционалних подручја градова

**Подциљ:** Уравнотеженост насељске структуре

**Оперативни циљ:** Одрживост насељске структуре (односи града и села)

**Опис показатеља:**

Укупни демографски развој региона може да прикрије значајне унутрашње разлике између појединих просторних целина, типично између урбаних и руралних подручја. Просторно-демографска поларизованост присутна на макро нивоу, манифестује се и унутар сваке области и на локалном нивоу, као демографски дебаланс између развијенијег средишта и уже зоне приградских насеља и неразвијене периферије. Циљ овог показатеља је да прати тренд процеса миграционих токова на релацији село-град и идентификује просторе према интензитету промена.

**Извор:** Републички завод за статистику

### **19. Обим и величина миграција становништва**

**Основни циљ:** Јачање позиције села уз већу улогу у оквиру функционалних подручја градова

**Подциљ:** Уравнотеженост насељске структуре

**Оперативни циљ:** Одрживост насељске структуре (односи града и села)

**Опис показатеља:**

Овај показатељ помаже да се идентификују центри економског развоја, као и утицај функционалних урбаних подручја (ФУП) дефинисаних у РПП АПВ. Величина ФУП-а у многим случајевима не кореспондира са његовим реалним утицајем имајући у виду број становника, тј. концентрацију становништва у појединим центрима, и, са друге стране, величину општина које гравитирају одређеном граду. У зависности од величине и утицаја града, ниво дневних миграција значајно варира. У многим подручјима интензитет деловања центара је смањен услед трајног пресељења у место рада, које је за последицу имало повећање становника у градовима и изразиту депопулацију и старење становништва у руралном залеђу које данас слабије мигрира.

**Извор:** Републички завод за статистику

### **20. Густина железничке мреже по јединици површине**

**Основни циљ:** Рационално активирање територијалног капитала на читавој територији АП Војводине преко децентрализације и полицентризма

**Подциљ:** Равномерна просторна организација јавних служби

**Оперативни циљ:** Унапређење доступности јавних служби

**Опис показатеља:**

Густина железничке мреже представља однос укупне дужине железничких пруга по јединици површине ( $\text{km}/\text{km}^2$ ). Однос ових параметара представља квалитативни показатељ покривености мреже пруга обухваћеног простора. Поред тога овај индикатор показује положај железничког саобраћаја у укупној транспортној мрежи.

**Извор:** Републички завод за статистику, Мрежа пруга "Железница Србије" А.Д.

### **21. Доступност примарној здравственој заштити**

**Основни циљ:** Рационално активирање територијалног капитала на читавој територији АП Војводине преко децентрализације и полицентризма

**Подциљ:** Равномерна просторна организација јавних служби

**Оперативни циљ:** Унапређење доступности јавних служби

**Опис показатеља:**

За овај показатељ је предвиђено да се прати преко базног индикатора, сходно расположивости података. Пратиће се доступност здравствених услуга, у смислу расположивих људских ресурса, односно броја лекара према броју становника. Анализа трендова и регионалних разлика у вредности ових индикатора значајна је за оцену социјалне кохезије и уравнотеженог регионалног развоја.

**Извор:** Републички завод за статистику

### **22. Дужина аутопутева и осталих путева 1. реда**

**Основни циљ:** Рационално активирање територијалног капитала на читавој територији АП Војводине преко децентрализације и полицентризма

**Подциљ:** Равномерна доступност инфраструктури и информацијама

**Оперативни циљ:** Обезбеђење једнаке саобраћајне доступности простора

**Опис показатеља:**

Ово је један од најчешће коришћених индикатора доступности пошто описује повезаност између квалитета саобраћајних система и економске развијености, укључујући и потенцијал за глобалну конкурентност. Индикатор је значајан за мониторинг просторног развоја с обзиром на нове стратешке постулате и нову дефиницију ЕУ транспортних политика (2013 год), мрежу TEN-T коридора и SEETO мрежу.



**Извор:** Референтни систем државнепутне мреже РС,  
Студија „Стратегија развоја и категоризације путне мреже у Војводини“

### **23. Густина железничке мреже**

**Основни циљ:** Рационално активирање територијалног капитала на читавој територији АП Војводине преко децентрализације и полицентризма

**Подциљ:** Равномерна доступност инфраструктури и информацијама

**Оперативни циљ:** Обезбеђење основног нивоа мобилности људи који не користе аутомобил

**Опис показатеља:**

Густина железничке мреже представља однос укупне дужине железничких пруга и броја становника (km/1000 становника). Однос ових параметара представља квалитативни показатељ покривености мреже пруга, односно доступност железничког саобраћаја и мобилност становништва обухваћеног простора. Упркос доминантној употреби аутомобила и тенденцији даљег раста, као и у свим европским земљама, током последње деценије јача свест о потреби побољшања квалитета превоза за људе који не користе аутомобил из било ког разлога. Да ће потреба за овим даље расти упућују и глобални демографски трендови (старење, миграције, дуготрајна незапосленост), као и све већа загушеност путне мреже, тако да јачање јавног превоза постаје значајно не само за бољу повезаност руралних подручја већ и у урбаним агломерацијама.

**Извор:** Републички завод за статистику, Мрежа пруга "Железница Србије" А.Д.

### **24. Покривеност насеља мрежом јавног водовода**

**Основни циљ:** Рационално активирање територијалног капитала на читавој територији АП Војводине преко децентрализације и полицентризма

**Подциљ:** Равномерна доступност инфраструктури и информацијама

**Оперативни циљ:** Повећање покривености насеља водопривредном инфраструктуром

**Опис показатеља:**

Опремљеност насеља водоводном инфраструктуром један је од кључних показатеља стандарда живљења што оправдава праћење овог показатеља. С друге стране, мрежа јавног водовода је саставни део изграђеног грађевинског фонда, тако да је ово и показатељ урбаног стандарда. Вредност показатеља указује на степен прикључености домаћинства на јавну мрежу водовода. Овај индикатор је намењен за праћење реализације стратешког приоритета обнове мреже свих водовода.

**Извор:** Републички завод за статистику

### **25. Покривеност насеља канализационом мрежом**

**Основни циљ:** Рационално активирање територијалног капитала на читавој територији АП Војводине преко децентрализације и полицентризма

**Подциљ:** Равномерна доступност инфраструктури и информацијама

**Оперативни циљ:** Повећање покривености насеља водопривредном инфраструктуром

**Опис показатеља:**

Опремљеност насеља канализационом мрежом један је од кључних показатеља стандарда живљења, као и урбаног стандарда, што оправдава праћење овог показатеља кроз % броја домаћинстава прикључених на канализациону мрежу. Истовремено, овај индикатор намењен је за праћење реализације стратешког приоритета реконструкције и проширења обухвата постојећих система канализационе инфраструктуре, као припрема за изградњу постројења за прераду отпадних вода (ППОВ). У том смислу, индикатор би додатно пратио реализацију планираних ППОВ по насељима.

**Извор:** Републички завод за статистику

### **26. Покривеност насеља електроенергетском мрежом високе сигурности снабдевања**

**Основни циљ:** Рационално активирање територијалног капитала на читавој територији АП Војводине преко децентрализације и полицентризма

**Подциљ:** Равномерна доступност инфраструктури и информацијама

**Оперативни циљ:** Повећање покривености насеља енергетском инфраструктуром

**Опис показатеља:**

Концепција просторног развоја енергетске инфраструктуре базирана је на циљу сигурнијег и поузданијег снабдевања потрошача у планском периоду. У том циљу наставиће се даљи развој мреже изградњом нових и реконструкцијом постојећих преносних и дистрибутивних инфраструктурних објеката и водова (почев од 400 kV, 110 kV) до крајњих потрошача. Овај индикатор је намењен праћењу остваривања постављеног оперативног циља.

**Извор:** ЈП „Електропривреда Србије“





### **27. Број интернет корисника**

**Основни циљ:** Рационално активирање територијалног капитала на читавој територији АП Војводине преко децентрализације и полицентризма

**Подциљ:** Равномерна доступност инфраструктури и информацијама

**Оперативни циљ:** Унапређење приступа информатичким и комуникацијским системима

**Опис показатеља:**

Приступ Интернету постао је од кључне важности за концепт стварања инклузивног друштва заснованог на знању, у економском, као и у социјалном смислу. Мапирањем података може се уочити степен поларизованости простора из овог аспекта, што су уједно важне информације за побољшање просторне равномерности у приступу Интернету широм земље.

**Извор:** Републички завод за статистику, РАТЕЛ

### **28. Покривеност простора просторно-планским документима**

**Основни циљ:** Рационално активирање територијалног капитала на читавој територији АП Војводине преко децентрализације и полицентризма

**Подциљ:** Територијално одговорна управа

**Оперативни циљ:** Унапређење рада територијалне управе

**Опис показатеља:**

Просторни план представља акт од општег значаја, који подразумева да се активности сваког нивоа управљања међусобно усклађују у остваривању планираних циљева просторног развоја и спровођења планских решења. Овај показатељ прати планску разраду РПП АПВ-а, кроз доношење просторних планова на свим просторним нивоима, а уједно и остваривање назначених приоритета у покривености територије планским документима.

**Извор:** Регистар донетих просторних и урбанистичких планова, ЈП „Завод за урбанизам Војводине“

### **29. Буџет општине/града**

**Основни циљ:** Рационално активирање територијалног капитала на читавој територији АП Војводине преко децентрализације и полицентризма

**Подциљ:** Територијално одговорна управа

**Оперативни циљ:** Расположиви приходи ЈЛС

**Опис показатеља:**

Овај показатељ пружа увид у материјалну основу локалне самоуправе, односно систем финансирања послова јединица локалне самоуправе - приходи и расходи за обављање изворних и поверених послова у току једне године. У оквиру буџета јединица локалне самоуправе, значајно је указати на сразмеру обезбеђења приближно једнаког нивоа услуга које локална самоуправа пружа грађанима на територији АПВ.

**Извор:** Републички завод за статистику

### **30. Време потребно за добијање грађевинске дозволе**

**Основни циљ:** Рационално активирање територијалног капитала на читавој територији АП Војводине преко децентрализације и полицентризма

**Подциљ:** Територијално одговорна управа

**Оперативни циљ:** Ефикасност рада територијалне управе

**Опис показатеља:**

Као показатељ ефикасности рада државне управе, као и валидности, ажурности и оперативности планске документације, овим показатељем се може пратити како рад одговорних институција у спровођењу плана, тако и ниво разраде планске документације који се може спровести у пракси.

**Извор:** Централни евиденциони систем обједињене процедуре

### **31. БДП по становнику**

**Основни циљ:** Смањење субрегионалних разлика у економском и социјалном погледу

**Оперативни циљ:** Економске предности и динамичност

**Опис показатеља:**

Бруто домаћи производ је синтетички показатељ макроекономских токова, мада се у међународним упоређењима често користи и као мера укупног напретка земље/региона. Повећање БДП по становнику може бити резултат стварног економског раста (БДП раст) или друштвене слабости (емиграције становништва).

**Извор:** Републички завод за статистику

### **32. Приходи у новцу и у природи и лична потрошња домаћинстава**

**Основни циљ:** Смањење субрегионалних разлика у економском и социјалном погледу

**Оперативни циљ:** Економске предности и динамичност



**Опис показатеља:**

Приходи домаћинства у новцу и у натури обухватају приходе у новцу, новчану вредност натуралне потрошње и прихода у натури, којима су домаћинства располагала у анкетном периоду. Анкетом се прикупљају подаци о приходима и потрошњи домаћинства, односно подаци о основним елементима личне потрошње. Поред тога, Анкетом се прикупљају и подаци о неким важнијим показатељима животног стандарда (услови становања, снабдевеност домаћинства трајним добрима и др.), као и основни подаци о демографским, економским и социолошким карактеристикама домаћинства.

**Извор:** Републички завод за статистику

**33. БДВ по становнику**

**Основни циљ:** Смањење субрегионалних разлика у економском и социјалном погледу

**Оперативни циљ:** Економске предности и динамичност

**Опис показатеља:**

Као мера промена, овај индикатор се најшире користи за анализу динамике привредног развоја и често се посматра као сумарни приказ конкурентних способности. Заправо, овај индикатор показује трендове у брзини привредног раста – које области имају бржи или спорији раст у односу на остале области.

**Извор:** Републички завод за статистику

**34. Однос увоза и извоза области**

**Основни циљ:** Смањење субрегионалних разлика у економском и социјалном погледу

**Оперативни циљ:** Економске предности и динамичност

**Опис показатеља:**

Овим показатељем се представља спољно-трговински дефицит/суфицит (према томе колики је обим увоза у односу на обим извоза), али у ширем контексту ово је базни показатељ у представљању степена зависности од спољних економија. Такође, указује на присуство на спољњем тржишту чиме се оцењује њихова конкурентска позиција. Приказ резултата је могућ, у зависности од доступних података, према различитим референтним просторним јединицама.

**Извор:** Привредна комора Војводине

**35. Удео извоза у структури БДВ**

**Основни циљ:** Смањење субрегионалних разлика у економском и социјалном погледу

**Оперативни циљ:** Економске предности и динамичност

**Опис показатеља:**

Поред показатеља односа увоза и извоза региона, значајно је анализирати њихов удео у БДВ области, који говори о степену отворености региона према другим тржиштима. У случају овог показатеља, предност се даје уделу извоза у БДП, којим се показује извозни потенцијал региона, или шире посматрано његова конкурентска способност на тржишту.

**Извор:** Привредна комора Војводине

**36. Запосленост по економским делатностима**

**Основни циљ:** Смањење субрегионалних разлика у економском и социјалном погледу

**Оперативни циљ:** Диверзификованост регионалне економије

**Опис показатеља:**

Вредност овог показатеља је у томе што приказује економски профил сваког региона, као и степен концентрације привредних активности у појединим регионима, чиме се из овог аспекта (броја запослених) анализира достигнути ниво привредне развијености. Генерално, региони са највећим уделом запослених у пољопривреди уобичајено се сматрају економски мање напредним или са структурним тешкоћама у економији.

**Извор:** Републички завод за статистику

**37. Бруто додата вредност (БДВ) по секторима делатности**

**Основни циљ:** Смањење субрегионалних разлика у економском и социјалном погледу

**Оперативни циљ:** Диверзификованост регионалне економије

**Опис показатеља:**

Економски значај пољопривредног сектора је један од елемената који илуструје секторску структуру привреде. У комбинацији са осталим предложеним показатељима, омогућава детаљне анализе о ефикасности пољопривредног сектора, али може указати и на стагнарање привреде у смислу развоја ка секундарном и терцијарном сектору.

Удео технолошки напредне прерађивачке индустрије у додатој вредности области узима се за оцену технолошког нивоа привреде, којим се приоритетно обухватају: производња електричних и електронских производа и опреме, машина и алатки, моторних возила и компоненти, као и



информационе технологије. Заправо, предност у развоју индустрије, уважавајући и интересовање иностраних инвеститора, имаће индустријске гране чији производни програми обезбеђују: производе вишег степена обраде (са вишом додатом вредности), унапређење и развој сектора услуга, висок извозни потенцијал, производе којима се супституише увоз, отварање нових радних места и равномерни регионални развој. Удео финансијских и пословних услуга истиче области и регионе који имају водећу и аутономну улогу у привреди. Искуства показују да постоји велика корелација између заступљености ових услуга и нивоа међународног значаја подручја, односно инкорпорирања у светску економију, у којој ове врсте услуга играју главну улогу. Учесће администрације, образовања, здравства и социјалних услуга представља важан показатељ развоја јавних служби, које се још увек финансирају највише из државних фондова. Како овај показатељ показује у извесном смислу удео нетржишних услуга, може да помогне у оцени стања у државном/јавном сектору услуга намењених становништву.

**Извор:** Републички завод за статистику

### **38. Број предузећа у области иновација**

**Основни циљ:** Смањење субрегионалних разлика у економском и социјалном погледу

**Оперативни циљ:** Унапређење технолошког нивоа регионалних економија (аспект иновација и „know-how“ технологија у економији)

**Опис показатеља:**

Овај показатељ пружа информације о иновационој активности на нивоу предузећа, помажући да се агрегирањем добије увид о иновационом потенцијалу привреде. Главни фактори конкурентности у глобалном привредном развоју су знање и на основу његове примене иновативност производа, нове технологије и систем услуга. Иновационе активности неког предузећа су од велике важности у том погледу, пошто оне имају значајне ефекте на конкурентност, запосленост, привредни раст региона. Детаљно познавање просторне дистрибуције ових иновативних активности у предузећима је стога основни предуслов за могуће напоре унапређења просторне равнотеже економија заснованих на знању.

**Извор:** Републички завод за статистику

### **39. Запосленост у области истраживања и развоја**

**Основни циљ:** Смањење субрегионалних разлика у економском и социјалном погледу

**Оперативни циљ:** Унапређење технолошког нивоа регионалних економија (аспект иновација и „know-how“ технологија у економији)

**Опис показатеља:**

Запосленост у области истраживања и развоја добар је еквивалент за мерење способности друштва да креира иновативно друштво и економију. Треба имати у виду да овај показатељ пружа информације само о потенцијалу, а не о стварном исходу иновација, али је назнака да је потребно припремити терен за иновативно друштво и економију.

**Извор:** Републички завод за статистику

### **40. Запосленост у области високих технологија**

**Основни циљ:** Смањење субрегионалних разлика у економском и социјалном погледу

**Оперативни циљ:** Унапређење технолошког нивоа регионалних економија (аспект иновација и „know-how“ технологија у економији)

**Опис показатеља:**

Процент запослених у „high-tech“ сектору показује важан аспект привредне структуре и способност различитих региона на пољу иновација. Овај показатељ пружа информације о просторном балансу развоја економије знања и друштва знања у националном простору и генерално у европском простору.

**Извор:** Републички завод за статистику

### **41. Издајања БДП за област истраживања и развоја**

**Основни циљ:** Смањење субрегионалних разлика у економском и социјалном погледу

**Оперативни циљ:** Унапређење технолошког нивоа регионалних економија (аспект иновација и „know-how“ технологија у економији)

**Опис показатеља:**

Полазишта за издајање овог показатеља су иста као код показатеља „запосленост у области истраживања и развоја“. Овај показатељ је добра мера опредељености развоја и подстицаја за иновативно друштво и економију. Иако је релевантност индикатора велика, тренутна препрека за његово коришћење је недостатак просторно дезагрегираних података.

**Извор:** Републички завод за статистику



#### **42. Приступ широкопојасним системима**

**Основни циљ:** Смањење субрегионалних разлика у економском и социјалном погледу

**Оперативни циљ:** Унапређење технолошког нивоа регионалних економија (аспект иновација и „know-how“ технологија у економији)

**Опис показатеља:**

Развој информатичког друштва је императив просторног развоја како Републике Србије, тако и АП Војводине. У том смислу, основни циљ је изградња и организација савремене електронске комуникационе мреже и доступност универзалног сервиса (који подразумева и универзални широкопојасни сервис). Показатељ се односи на покривеност територије АП Војводине приступним мрежама широкопојасних услуга за пренос података и Интернет.

**Извор:** Републички завод за статистику

#### **43. Обим директних страних инвестиција**

**Основни циљ:** Смањење субрегионалних разлика у економском и социјалном погледу

**Оперативни циљ:** Услови за глобалну конкурентност

**Опис показатеља:**

Овај показатељ је, у извесном смислу, мера атрактивности локалитета, пошто је правило да се страна улагања пласирају на одређеним локалитетима због предности које пружају – расположивост производних и локационих фактора, регулативни и институционални услови. Праћење овог показатеља има оправдање у једном од стратешких приоритета просторног развоја Републике Србије - изградњи модерне привредне инфраструктуре и стварање повољне инвестиционе климе за привлачење страних инвестиција.

**Извор:** Развојна агенције Војводине

#### **44. Остварене инвестиције у нове основне фондове**

**Основни циљ:** Смањење субрегионалних разлика у економском и социјалном погледу

**Оперативни циљ:** Услови за глобалну конкурентност

**Опис показатеља:**

Показатељ пружа реалну слику о степену регионалне поларизације, показујући колико која ЈЛС генерише од укупних инвестиција земље, посебно колико пута је ниво инвестиција по становнику већи или мањи од покрајинског просека. Основни предуслов привредног раста је прилив капитала и његово ефикасно улагање, те је неопходно учинити ЈЛС атрактивним за привлачење инвестиција. За то је, пре свега, неопходно улагање у савремену привредну инфраструктуру.

**Извор:** Републички завод за статистику

#### **45. Коришћење земљишта (пољопривредне, шумске, изграђене, водне површине) (CORINE)**

**Основни циљ:** Уређење и одрживо коришћење природе, предела, културног наслеђа и животне средине, уз заштиту од непогода и технолошких удеса

**Оперативни циљ:** Очување природних ресурса

**Опис показатеља:**

Овај показатељ даје биланс коришћења простора, који треба да укаже на трендове социо-економског развоја и поштовање планских пропозиција у намени простора, у складу са стратешким циљем да промене не смеју ићи на штету вредних и ограничених природних ресурса, већ у правцу побољшања квалитативних карактеристика и рационалног коришћења већ ангажованог простора.

**Извор:** CORINE Land Cover (CLC)  
European Environment Agency (EEA)

#### **46. Удео пољопривредних површина под органском/ контролисаном производњом**

**Основни циљ:** Уређење и одрживо коришћење природе, предела, културног наслеђа и животне средине, уз заштиту од непогода и технолошких удеса

**Оперативни циљ:** Очување природних ресурса

**Опис показатеља:**

Наспрам конвенционалне пољопривредне производње, овим показатељем се прати развој производње високе биолошке вредности и/или познатог географског порекла у системима органске, интегралне и традиционалне пољопривреде. Органска пољопривреда се може дефинисати као приступ у пољопривреди где је циљ да се створе интегрални, хумани, одрживи системи пољопривредне производње и ту се огледа примена овог показатеља. Максимално се ослања на само-регулишуће агро-екосистеме, обновљиве ресурсе и узајамност еколошких и биолошких процеса. Зависност од спољних уноса, било хемијских или органских, је смањена колико је то могуће. Главне предности органске пољопривреде генерално се виде у следећем: више су тржишне цене ових производа; начин производње подразумева мање интензивно



коришћење земљишта и боља је заштита животне средине. Предност може бити и у томе што је органска пољопривреда у већој мери радно интензивна од конвенционалне, што би требало да допринесе већој запослености сеоског становништва и да помогне да се мања газдинства и фарме задрже у пословању, пошто у супротном не би била способна да се изборе на тржишту са интезивирањем производње и глобалном конкуренцијом.

**Извор:** Министарство пољопривреде, шумарства и водопривреде;  
Дирекција за националне референтне лабораторије, Одсек за органску производњу

#### **47. Квалитет вода водотока**

**Основни циљ:** Уређење и одрживо коришћење природе, предела, културног наслеђа и животне средине, уз заштиту од непогода и технолошких удеса

**Оперативни циљ:** Очување природних ресурса

##### **Опис показатеља:**

Индикатор је намењен за праћење квалитета у смислу класификације површинских вода, утврђивањем хемијског статуса и еколошког статуса/потенцијала површинских вода. На овај начин је могуће утврдити изворе загађења и притиске на одређеним водотоцима, у односу на параметре обухваћене праћењем квалитета површинских вода. Сви елементи квалитета за класификацију површинских вода како их прописује Оквирна директива о водама (ОДВ), представљају алат за вредновање учинка ка остварењу главног циља дефинисаног у члану 4. ОДВ, а то је да се постигне „добар статус вода“ у еколошком и хемијском смислу. Посторојења за пречишћавање отпадних вода (ППОВ) су међу стратешким приоритетима просторних планова на разним нивоима у Србији и њихова изградња или осавремењавање доприносе побољшању квалитета вода.

**Извор:** Покрајински секретаријат за урбанизам и заштиту животне средине,  
Агенција за заштиту животне средине

#### **48. Квалитет подземне воде**

**Основни циљ:** Уређење и одрживо коришћење природе, предела, културног наслеђа и животне средине, уз заштиту од непогода и технолошких удеса

**Оперативни циљ:** Очување природних ресурса

##### **Опис показатеља:**

Индикатор је намењен за праћење утицаја антропогених активности на квалитет подземних вода, односно за праћење учинка планских мера и планских решења која се тичу коришћење простора, броја и локација ППОВ, преусмерења корисника технолошких вода на друге изворе, као и специфичних мера за поједине типове водоносних средина (алувијалних, карстних, неогених, пукотинских). Значај праћења овог индикатора огледа се у томе што су подземне воде споро обновљиве, а због надексплоатације и неадекватне заштите све већи проблем постаје њихов квалитет, доводећи у питање могућност коришћења низа изворишта, чак и из основног водоносног слоја, без употребе постројења за пречишћавања, и то са доста захтевним технологијама.

**Извор:** Покрајински секретаријат за урбанизам и заштиту животне средине,  
Агенција за заштиту животне средине

#### **49. Губици воде у мрежи**

**Основни циљ:** Уређење и одрживо коришћење природе, предела, културног наслеђа и животне средине, уз заштиту од непогода и технолошких удеса

**Оперативни циљ:** Очување природних ресурса

##### **Опис показатеља:**

Губици на мрежи одражавају стање водоводне мреже, и један су од главних узрока нерационалног повећања специфичне потрошње воде у насељима. Губици воде су разлика између „укупно захваћених количина воде“ и „укупно испоручених количина воде“ (статистички подаци), а приказују се процентуалним уделом у „укупно захваћеним количинама воде“. Параметри: „захватање воде - каптажа“ (обухвата снабдевање јавног водовода водом с различитих изворишта, уз коришћење подземне, изворске и површинске воде); „испоручене воде“ (све непосредно захваћене и обезбеђене количине воде које је водовод дистрибуирао у току извештајне године својим корисницима). Количине испоручене воде утврђују се водомером, а где их нема, израчунавају се према нормативима за одређену грану делатности.

**Извор:** Републички завод за статистику

#### **50. Потрошња земљишта за саобраћајну инфраструктуру**

**Основни циљ:** Уређење и одрживо коришћење природе, предела, културног наслеђа и животне средине, уз заштиту од непогода и технолошких удеса

**Оперативни циљ:** Рационално заузимање земљишта



**Опис показатеља:**

Саобраћајна инфраструктура, поред тога што је један од најважнијих предуслова за развој, постала је један од најзначајних корисника земљишта. У појединим ЈЛС, заузимање земљишта за саобраћајну инфраструктуру константно се повећава из године у годину, што отвара питање рационалности и потреба других корисника простора. Праћење овог индикатора има значај за развој одрживог транспорта, мреже и објеката, уз неопходност придржавања основних принципа развоја транспортне логистике.

**Извор:** Републички завод за статистику,  
Регионални просторни план АП Војводине

**51. Урбани раст - ширење урбаног подручја**

**Основни циљ:** Уређење и одрживо коришћење природе, предела, културног наслеђа и животне средине, уз заштиту од непогода и технолошких удеса

**Оперативни циљ:** Рационално заузимање земљишта

**Опис показатеља:**

Просторни образац релативног повећања урбаних подручја током одређеног периода прати различит проценат повећања у појединим ЈЛС. Значај праћења овог показатеља се огледа у одрживом и рационалном усмеравању конверзије пољопривредног и шумског земљишта у грађевинско, као и ограничавања физичког ширења грађевинског подручја насеља на разумну меру.

**Извор:** Регистар донетих просторних и урбанистичких планова, ЈП „Завод за урбанизам Војводине“

**52. Удео урбаног ткива**

**Основни циљ:** Уређење и одрживо коришћење природе, предела, културног наслеђа и животне средине, уз заштиту од непогода и технолошких удеса

**Оперативни циљ:** Рационално заузимање земљишта

**Опис показатеља:**

Овај показатељ треба да омогући анализе о типовима и карактеру урбанизације. Удео урбаног ткива је уобичајено висок за центре функционалних подручја, док се и код осталих градова може пратити промена образаца коришћења простора (на пример, распршена и често стихијска градња у насељима и изван грађевинских подручја, као последица непоштовања заједничких и дугорочних потреба очувања простора, или недовољно коришћење постојећих потенцијала у изграђеним зонама (урбана обнова, трансформација, модернизација).

**Извор:** CORINE Land Cover (CLC)  
European Environment Agency (EEA)

**53. Интензитет саобраћаја према деоницама саобраћајне мреже**

**Основни циљ:** Уређење и одрживо коришћење природе, предела, културног наслеђа и животне средине, уз заштиту од непогода и технолошких удеса

**Оперативни циљ:** Смањење утицаја саобраћаја на животну средину и одрживо коришћење енергије

**Опис показатеља:**

Анализом саобраћаја на сваком од сегмената главне мреже или коридора, долази се до потпунијег сагледавања проблема саобраћајних токова за регионални развој. Поједини сегменти могу бити преоптерећени (и тако подстицати даље инвестирање у инфраструктуру у одређеном региону), док други могу имати расположиве капацитете које треба промовисати (као што је случај са унутрашњим пловним путевима). Поређење стварног оптерећења сегмента различитих видова (друмски у поређењу са паралелним железничким или унутрашњим пловним путевима) може пружити значајне информације о капацитетима, ограничењима капацитета и актуелној модалној подели унутар датог коридора. Сличне унакрсне анализе могу бити важне код тражења најпогоднијих саобраћајних решења за поједина „осетљива подручја“ где се постављају строжији услови заштите животне средине, као и о потенцијалним утицајима на заштићена подручја.

**Извор:** ЈП „Путеви Србије“

**54. Степен моторизације**

**Основни циљ:** Уређење и одрживо коришћење природе, предела, културног наслеђа и животне средине, уз заштиту од непогода и технолошких удеса

**Оперативни циљ:** Смањење утицаја саобраћаја на животну средину и одрживо коришћење енергије

**Опис показатеља:**

Степен моторизације (МОТ) се дефинише као однос броја становника на један путнички аутомобил (становника/ПА) или као однос броја путничких аутомобила на 1000 становника



(ПА/1000 становника). Подаци о МОТ у суштини се могу користити и као индикација степена развијености региона и ЈЛС.

Овај показатељ је у функцији оствареног дохотка, намењен за процену зависности од аутомобила у одређеном региону, у односу на мобилност становништва (број путовања/становнику/дан или број путовања /породици/дан) и степен оствареног дохотка по члану домаћинства – породице (per capita familia).

Степен моторизације (МОТ) је у суштини у високој корелацији са нивоом оствареног дохотка:

- у почетној фази износи 1 ПА/домаћинству – експоненцијални раст – тзв. логистичка крива;
- до 2 ПА/домаћинству - линеарни раст и
- 3 и више ПА/ домаћинству, засићење и успоравање раста.

Значајно је напоменути и да се овај показатељ може користити не само као показатељ саобраћајно-просторног него и друштвено-економског развоја обухваћеног простора. Однос путничког - индивидуалног превоза (путнички аутомобили - ПА) са бројем становника није једнозначан (искључиво у функцији дохотка), зависи и од других фактора (степен развијености јавног градског путничког превоза - ЈГПП, проблематика паркирања, старосна структура становништва и друго). Може десити да број ПА брже расте него број становника. Горња граница МОТ – ниво засићења, у развијеним земљама ЕУ се креће између 350-400 ПА/1000 становника (1 ПА/домаћинству).

**Извор:** Републички завод за статистику,  
Министарство унутрашњих послова РС

#### **55. Потрошња енергије по изворима и врсти корисника**

**Основни циљ:** Уређење и одрживо коришћење природе, предела, културног наслеђа и животне средине, уз заштиту од непогода и технолошких удеса

**Оперативни циљ:** Смањење утицаја саобраћаја на животну средину и одрживо коришћење енергије

**Опис показатеља:**

Овај показатељ покрива аспект употребе расположиве енергије, тј. количину потрошене енергије, према намени и врсти енергије, у одређеном временском периоду. Показатељ овим указује на могућности да се потрошња енергије усмерава ка одрживости на два начина, у оквиру понуде и у оквиру потрошње.

**Извор:** Републички завод за статистику

#### **56. Квалитет ваздуха**

**Основни циљ:** Уређење и одрживо коришћење природе, предела, културног наслеђа и животне средине, уз заштиту од непогода и технолошких удеса.

**Оперативни циљ:** Здрава животна средина и превенција хазарда

**Опис показатеља:**

Показатељем се прати прекорачење циљева квалитета ваздуха односно учесталост прекорачења сатних/дневних концентрација, тренд средњих годишњих концентрација, као и изложеност урбане популације загађењу ваздуха полутантима (SO<sub>2</sub>, NO<sub>2</sub>, O<sub>3</sub>, PM<sub>2.5</sub>/PM<sub>10</sub> и др.) у урбаним подручјима на територији АПВ (приказ табеларно/графички/ГИС мапе). Показатељем ће се упоредити концентрације полутаната на саобраћајним и базним/урбаним/приградским станицама, у циљу процене изложености популације у зонама утицаја интензивног саобраћаја. Такође, обезбедиће се процена утицаја техничких и нетехничких мера за смањење доприноса сектора саобраћаја уоченим концентрацијама.

**Извор:** Покрајински секретаријат за урбанизам и заштиту животне средине,  
Агенција за заштиту животне средине

#### **57. Насеља у просторима угрожености сеизмичком активношћу**

**Основни циљ:** Уређење и одрживо коришћење природе, предела, културног наслеђа и животне средине, уз заштиту од непогода и технолошких удеса

**Оперативни циљ:** Заштита од природних непогода

**Опис показатеља:**

Угроженост простора сеизмичком активношћу, представља битан чинилац при планирању простора и намене коришћења земљишта, као и при одређивању степена концентрације физичких структура и инфраструктурних објеката.

**Извор:** Републички сеизмолошки завод

#### **58. Генерисани отпад према врстама отпада**

**Основни циљ:** Уређење и одрживо коришћење природе, предела, културног наслеђа и животне средине, уз заштиту од непогода и технолошких удеса

**Оперативни циљ:** Смањење количине отпада, повећање рециклирања



**Опис показатеља:**

У оквиру овог показатеља прати се количина отпада која се генерише према врстама отпада и областима у којима настаје, као и третман рециклабилног отпада, који упућује и на ниво одрживости региона. Поред наведеног, у праћење је потребно је укључити начин одлагања отпада, стање депонија, развој регионалних система за управљање отпадом и санирање деградираних подручја.

**Извор:** Републички завод за статистику,  
Агенција за заштиту животне средине

**59. Заштићена природна подручја**

**Основни циљ:** Уређење и одрживо коришћење природе, предела, културног наслеђа и животне средине, уз заштиту од непогода и технолошких удеса

**Оперативни циљ:** Лимитирано смањивање природних подручја - очување биодиверзитета

**Опис показатеља:**

Најзначајније еколошке мреже на подручју Европе су Пан-европска еколошка мрежа, Natura 2000 и Emerald мрежа. За Републику Србију Емералд мрежа има посебан значај, јер она заправо представља проширење концепта Natura 2000 на европске земље ван ЕУ. Иначе еколошку мрежу Natura 2000 чине „подручја под посебном заштитом“ (SPA – Special Protection Areas) дефинисана директивом о птицама (Birds Directive) и „посебна подручја очувања“ (SAC – Special Areas of Conservation). Главни циљ мреже је одговарајућа заштита и очување најважнијих европских станишта и врста. Emerald мрежа је еколошка мрежа Подручја од посебне важности за заштиту природе (Areas of Special Conservation Interest – ASCI). Мрежа укључује подручја од посебног еколошког значаја за угрожене врсте и типове станишта заштићених по основу Бернске Конвенције.

**Извор:** Покрајински завод за заштиту природе

**60. Број заштићених непокретних културних добара**

**Основни циљ:** Уређење и одрживо коришћење природе, предела, културног наслеђа и животне средине, уз заштиту од непогода и технолошких удеса

**Оперативни циљ:** Очување културних маркера и очување специфичног карактера предела

**Опис показатеља:**

Овим показатељем прати се број и статус заштите непокретних културних добара, као подршка основном концепту у области културног наслеђа који истиче различит приступ заштити, очувању и коришћењу културног наслеђа према циљевима просторног развоја АП Војводине.

**Извор:** Надлежни заводи за заштиту споменика културе

**61. Број локалитета културног наслеђа и интегралних целина предложених за заштиту**

**Основни циљ:** Уређење и одрживо коришћење природе, предела, културног наслеђа и животне средине, уз заштиту од непогода и технолошких удеса

**Оперативни циљ:** Очување културних маркера и очување специфичног карактера предела

**Опис показатеља:**

Овим индикатором обухваћена су сва добра која уживају претходну заштиту, и према којима се у просторном развоју мора односити као и према заштићеним културним добрима.

**Извор:** Надлежни заводи за заштиту споменика културе

**62. Број туриста и туристичких ноћења годишње**

**Основни циљ:** Уређење и одрживо коришћење природе, предела, културног наслеђа и животне средине, уз заштиту од непогода и технолошких удеса

**Оперативни циљ:** Унапређење регионалних потенцијала за туризам и креативне индустрије

**Опис показатеља:**

Повећање или смањење броја туриста показује ниво атрактивности подручја, квалитет и разноврсност понуде, као и у којој мери су постојеће комплементарне локалне активности интегрисане са туризмом. Показатељ указује на промене у годишњем броју туриста и туристичких ноћења по јединицама локалне самоуправе на територији АП Војводине.

**Извор:** Републички завод за статистику

**63. Број пројеката са међународним учешћем**

**Основни циљ:** Интересно и функционално умрежавање региона Војводина са другим регионима у Европи

**Оперативни циљ:** Учесће у програмима и пројектима трансграничне и међурегионалне сарадње

**Опис показатеља:**

Овим показатељем прати се успостављање међународне сарадње у оквиру појединих европских програма, као и за различите области: сарадња планинских регија, водних подручја, паневропских инфраструктурних коридора, културног наслеђа, урбаних центара, и других





економских и социјалних веза које доприносе просторном одрживом развоју у односу на Републику Србије у европском окружењу. Посебно се прате облици прекограничне сарадње (cross-border cooperation - CBC) пограничних општина у АП Војводини, са пограничним територијалним јединицама суседних држава.

**Извор:** Министарство за европске интеграције

#### **64. Промет путника и робе у речним лукама**

**Основни циљ:** Интересно и функционално умрежавање региона Војводина са другим регионима у Европи

**Оперативни циљ:** Трговинске везе са окружењем

**Опис показатеља:**

Примена индикатора је усмерена према основном циљу развоја водног транспорта које се тиче повећања конкурентске способности речног транспорта подизањем нивоа квалитета услуге у лукама, која ће омогућити рационалну прерасподелу између видова саобраћаја и изградњу ефикасног саобраћајног система Републике Србије. У складу са овим циљем, индикатор треба посебно да покаже степен уједначавања карактеристика пловних путева и транспортне инфраструктуре и достизање нивоа развоја у државама чланицама ЕУ, као и развој путничког саобраћаја.

**Извор:** Републички завод за статистику

#### **65. Густина друмских и пружних прелаза по деоницама граничног подручја**

**Основни циљ:** Интересно и функционално умрежавање региона Војводина са другим регионима у Европи

**Оперативни циљ:** Пропусност граница

**Опис показатеља:**

Боља просторно-функционална интегрисаност у окружење, подразумева појачане потребе прекограничног саобраћаја и већу пропусност граница, што је и прилика за јачање регионалне економије за шта велики значај имају места граничних прелаза.

**Извор:** Републички завод за статистику,  
Стратегија интегрисаног управљања границом

**IV ВЕЗА СА СТРАТЕШКИМ ПРИОРИТЕТИМА ЕВРОПСКИХ ИНТЕГРАЦИЈА****ПРОЈЕКТИ ОД ЗНАЧАЈА ЗА АПВ КОЈИ СЕ ФИНАНСИРАЈУ ИЗ ФОНДОВА ЕУ**

Полазећи од Националних приоритета за међународну помоћ за период 2014-2017. године са пројекцијама до 2020. године (у даљем тексту: НАД 2014-2017), у Табели 6 наведени су пројекти из Јединственог прегледа инфраструктурних пројеката (Single Project Pipeline достављен од стране Канцеларије за европске интеграције 1. октобра 2016. године), који су у складу са планским решењима и стратешким приоритетима РПП АПВ.

**Табела 6. Пројекти из ЈППИП (Single Project Pipeline, 2016) који су у складу са РПП АПВ**

| Редни број*                                            | Назив пројекта из ЈППИП                                                                                                                                                                                    | Процењена вредност пројекта (у милионима €) |
|--------------------------------------------------------|------------------------------------------------------------------------------------------------------------------------------------------------------------------------------------------------------------|---------------------------------------------|
| <b>Потпројекти у сектору управљања отпадом</b>         |                                                                                                                                                                                                            |                                             |
| 1.                                                     | Ремедијација Великог бачког канала (фаза 3)                                                                                                                                                                | 34,7                                        |
| 2.                                                     | Регионални систем управљања отпадом Нови Сад                                                                                                                                                               | 24,8                                        |
| 3.                                                     | Изградња Регионалног центра за управљање отпадом у Зрењанину                                                                                                                                               | 18,5                                        |
| 4.                                                     | Изградња Регионалног центра за управљање отпадом на територији Сомбора                                                                                                                                     | 14,7                                        |
| 5.                                                     | Регионални центар за управљање отпадом у Инђији                                                                                                                                                            | 8                                           |
| 6.                                                     | Комплетирање инфраструктуре фазе 1 Регионалног центра за управљање отпадом у Сремској Митровици                                                                                                            | 0,7                                         |
| <b>Потпројекти у сектору управљања водама</b>          |                                                                                                                                                                                                            |                                             |
| 7.                                                     | Сакупљање и пречишћавање отпадних вода Зрењанин                                                                                                                                                            | 22,4                                        |
| 8.                                                     | Сакупљање и пречишћавање отпадних вода Вршац                                                                                                                                                               | 4,85                                        |
| 9.                                                     | Постројење за пречишћавање отпадних вода Нови Сад                                                                                                                                                          | 60                                          |
| 10.                                                    | Постројење за пречишћавање отпадних вода Панчево                                                                                                                                                           | 20,7                                        |
| <b>Пројекти у енергетском сектору</b>                  |                                                                                                                                                                                                            |                                             |
| 11.                                                    | Трансбалкански коридор - Фаза 1 - нови дупли 400 kV ОНЛ Панчево (Србија) - Resita (Румунија), нови дупли 400 kV ОНЛ Обреновац (Србија) - Бајина Башта (Србија) и регионална 400 kV интерконекција РС-БА-МЕ | 134,36                                      |
| 12.                                                    | Гасовод интерконектор Србија - Хрватска - Секција на територији Србије                                                                                                                                     | 32                                          |
| 13.                                                    | Гасовод интерконектор Србија - Румунија - Секција на територији Србије                                                                                                                                     | 2,5                                         |
| 14.                                                    | Подземно складиште гаса Итебеј                                                                                                                                                                             | 85                                          |
|                                                        | Промоција обновљивих извора енергије - развој тржишта биомасе у Србији, компонента I                                                                                                                       | 20                                          |
| <b>Пројекти у саобраћајном сектору</b>                 |                                                                                                                                                                                                            |                                             |
| 15.                                                    | Изградња експресног моторног пута са 4 траке Нови Сад - Рума - Шабац - Лозница - државна граница са БиХ                                                                                                    | 254,9                                       |
| 16.                                                    | Модернизација железничке пруге Нови Сад - Суботица - Мађарска граница (Коридор Хb)                                                                                                                         | 467                                         |
| 17.                                                    | Изградња железничке обилазнице Бели Поток - Винча - Панчево са друмско-железничким мостом преко реке Дунав у близини Винче и друмска обилазница Сектор Ц                                                   | 440                                         |
| 18.                                                    | Реконструкција железничке пруге Панчево Главна - Зрењанин - Банатско Милошево - Сента - Суботица                                                                                                           | 96                                          |
| 19.                                                    | Модернизација железничке пруге Рума - Шабац - Доња Борина - државна граница са Босном и Херцеговином                                                                                                       | 120                                         |
| 20.                                                    | Радови на критичним секцијама на реци Дунав на граници са Хрватском (укључујући надзор и мониторинг животне средине)                                                                                       | 40                                          |
| 21.                                                    | Радови на критичним секцијама на реци Сави                                                                                                                                                                 | 7                                           |
| <b>Пројекти у сектору конкурентности</b>               |                                                                                                                                                                                                            |                                             |
| 22.                                                    | Развој инфраструктуре у индустријској зони Апатин                                                                                                                                                          | 11,1                                        |
|                                                        | Регионални и рурални развој широкопојасног интернета - приступне мреже за општине                                                                                                                          | 3,85                                        |
| <b>Пројекти у сектору управљања ризиком од поплава</b> |                                                                                                                                                                                                            |                                             |
| 23.                                                    | Регулациони објекти на реци Дунав за заштиту постојеће стабилизације обале у области Апатина                                                                                                               | 27,00                                       |
| 24.                                                    | Стабилизација леве обале реке Дунав у области црпне станице Лабудњача у дужини од 500 m                                                                                                                    | 0,83                                        |
| 25.                                                    | Рехабилитација насипа на левој обали Дунава - стабилизација врха насипа у одељку Д.11 Бачка Паланка и одељку Д.12 Сомбор на неколико локација у укупној дужини од 36.7k                                    | 4,50                                        |
| 26.                                                    | Изградња ретензије Моровић на левој обали реке Саве                                                                                                                                                        | 20,00                                       |
| 27.                                                    | Постављање уређаја за технички надзор, мерење и испитивање свих елемената за мониторинг стања високих брана из Оперативног Плана, као и постављање система за узбуну и обавештавање у угроженим            | 0,95                                        |



| Редни број* | Назив пројекта из ЈППИП                                                                                                                                    | Процењена вредност пројекта (у милионима €) |
|-------------|------------------------------------------------------------------------------------------------------------------------------------------------------------|---------------------------------------------|
|             | областима низводно од бране. Укључено је пет брана у Сремском Округу (Сот, Мохарач, Кудош, Борковац, Љуково) и две бране у Банату (Велико Средиште, Месић) |                                             |
| 28.         | Регулација корита реке Караш од државне границе са Румунијом до ушћа канала Дунав-Тиса-Дунав и канала Банатска Паланка                                     | 8,60                                        |
| 29.         | Рехабилитација насипа на левој обали реке Тамиш од ушћа реке Дунав до села Уздин                                                                           | 2,00                                        |
| 30.         | Реконструкција главног канала басена Хоргош-Мартонош                                                                                                       | 1,56                                        |
| 31.         | Рехабилитација бочног канала поплавног насипа на левој обали реке Дунав од к 30+000 до к 39+000 у делу Д.8 Ковин                                           | 0,85                                        |
| 32.         | Стабилизација обале и изградња објеката за заштиту у пределу од Хртковаца до Јарка                                                                         | 2,44                                        |
| 33.         | Стабилизација врха насипа на левој обали реке Дунав (насеља Ковин, Панчево, Ковиљ) и реке Тисе (насеља Зрењанин, Нови Бечеј, Нови Кнежевац, Тител, Чуруг)  | 4,00                                        |
| 34.         | Заштита од високих вода на левој обали реке Саве у делу од Прогара до Хртковаца                                                                            | 1,65                                        |

\*редни број идентификује стратешке приоритете на Тематској карти број 3

На основу НАД 2014-2017. утврђене су тематске области у оквиру којих је за стратешке приоритете и планска решења из тематских подобласти ППРС 2010-2020. могућа имплементација пројектима који се суфинансирају из фондова ЕУ и који воде остваривању стратешких приоритета европских интеграција. У периоду до 2020. године одвијаће се припреме за следећи циклус Националних приоритета за међународну помоћ, када би требало имати у виду и друга планска решења у тематским подобластима ППРС 2010-2020. назначеним у Табели бр. 7.

**Табела 7. Веза ППРС 2010-2020. са тематским областима НАД 2014-2017. године**

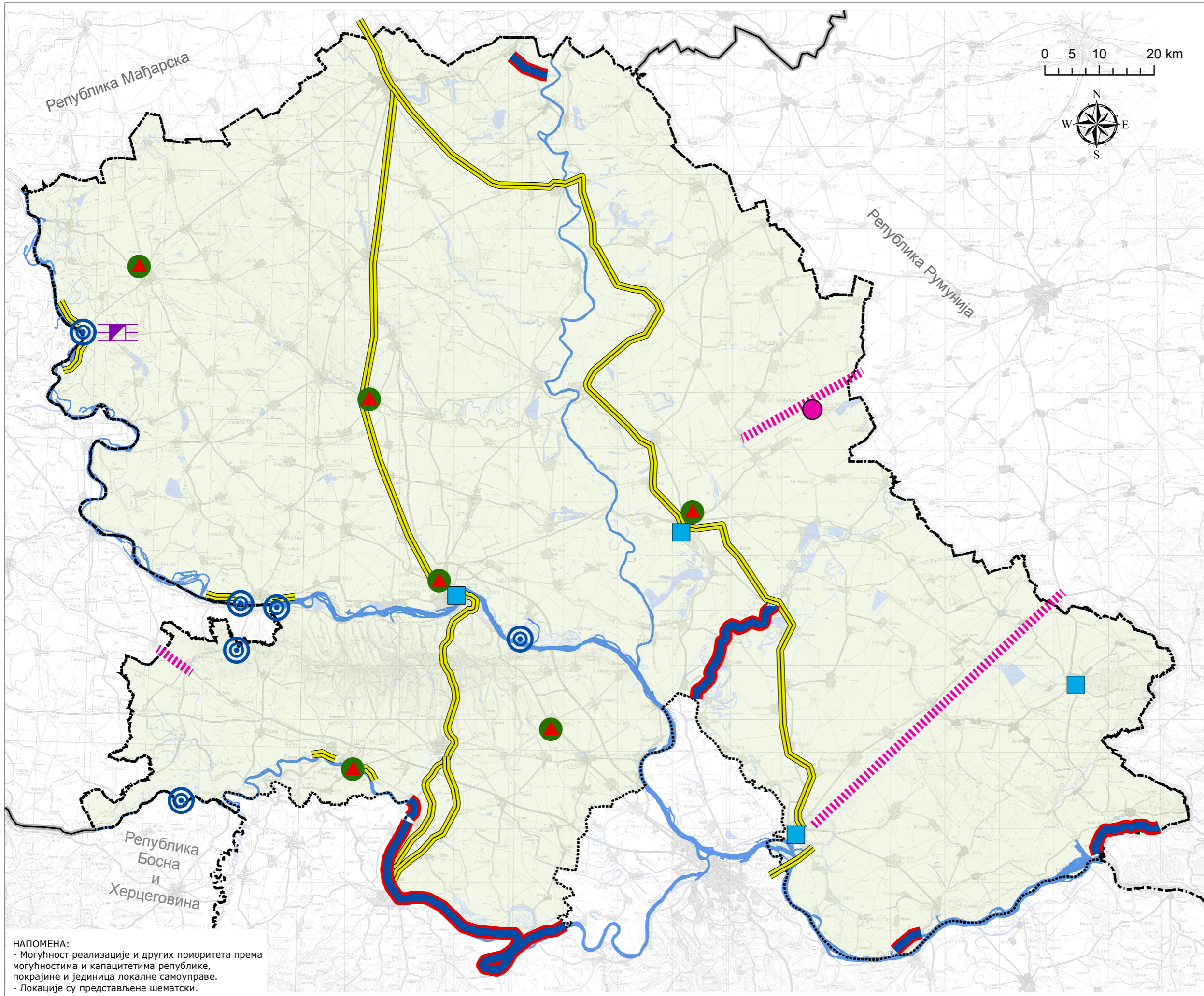
| Тематска област НАД 2014-2017.     | Приоритети НАД 2014-2017.                                                                                                                                                                                             | Тематска подобласт ППРС 2010-2020.                                                                                                                                                                               |
|------------------------------------|-----------------------------------------------------------------------------------------------------------------------------------------------------------------------------------------------------------------------|------------------------------------------------------------------------------------------------------------------------------------------------------------------------------------------------------------------|
| <b>Б5. Енергетика</b>              | 2. Обезбеђивање поузданог, квалитетног и ефикасног ланца снабдевања енергијом                                                                                                                                         | Енергетика<br>Енергетска инфраструктура                                                                                                                                                                          |
|                                    | 2.2. Унапређење одрживог коришћења свих обновљивих извора енергије уз усмерење на биомасу                                                                                                                             | Обновљиви извори енергије                                                                                                                                                                                        |
|                                    | 3. Ублажавање негативног утицаја енергетског сектора на животну средину путем смањења загађења, активности ремедијацијом земљишта и припремних активности усмерених на поспешивање будуће одрживе производње енергије | Енергетика<br>Заштита животне средине                                                                                                                                                                            |
| <b>Б6. Заштита животне средине</b> | 1. Израда и јачање стратешких, регулаторних, финансијских и механизма за праћење како би се осигурао одрживи развој, укључујући подизање нивоа свести у погледу питања животне средине                                | Заштита животне средине                                                                                                                                                                                          |
|                                    | 2. Подршка прилагођавању на измењене климатске услове, ублажавању последица и спречавању ризика                                                                                                                       | Природне непогоде и технолошки удеси                                                                                                                                                                             |
|                                    | 3. Осигурање одрживости животне средине путем ваљаног управљања природним ресурсима и смањењем загађења                                                                                                               | Заштита животне средине,<br>Коришћење пољопривредног земљишта<br>Шуме и шумско земљиште<br>Воде и водно земљиште<br>Високопланинска подручја<br>Минералне сировине<br>Подземне воде<br>Заштита и уређење предела |



| Тематска област<br>НАД 2014-2017.                                                                                                             | Приоритети<br>НАД 2014-2017.                                                                                                                                                   | Тематска подобласт<br>ППРС 2010-2020.                                                                                 |
|-----------------------------------------------------------------------------------------------------------------------------------------------|--------------------------------------------------------------------------------------------------------------------------------------------------------------------------------|-----------------------------------------------------------------------------------------------------------------------|
|                                                                                                                                               | 3.1. Обезбеђивање очувања, одрживог коришћења и ефикаснијег управљања природним ресурсима (заштита природе, биодиверзитета и опоравак загађених локација)                      | Биодиверзитет<br>Заштита и одрживо коришћење природног наслеђа<br>Заштита животне средине                             |
|                                                                                                                                               | 3.2. Развој и унапређење система за управљање отпадом                                                                                                                          | Управљање отпадом                                                                                                     |
|                                                                                                                                               | 3.3. Унапређење управљања водама (снабдевање водом и управљање отпадним водама)                                                                                                | Водопривреда и водопривредна инфраструктура                                                                           |
|                                                                                                                                               | 3.4. Унапређење квалитета ваздуха путем смањења емисија штетних материја                                                                                                       | Заштита животне средине                                                                                               |
| <b>Б7. Саобраћај</b>                                                                                                                          | 2. Унапређење капацитета и квалитета саобраћајне инфраструктуре и услуга у оквиру паневропских саобраћајних коридора и Основне регионалне саобраћајне мреже Југоисточне Европе | Путна мрежа и објекти<br>Железничка мрежа и објекти Гранични прелази<br>Унутрашњи пловни путеви - водни транспорт     |
|                                                                                                                                               | 2.1. Модернизација железничке пруге                                                                                                                                            | Железничка мрежа и објекти                                                                                            |
|                                                                                                                                               | 2.2. Унапређење друмског саобраћаја узимајући у обзир социјалне, безбедносне и карактеристике капацитета                                                                       | Путна мрежа и објекти<br>Гранични прелази                                                                             |
|                                                                                                                                               | 2.3. Јачање капацитета за ефикасан интермодални транспорт са циљем повећања модалне поделе видова транспорта у корист видова који мање загађују (железница и пловни путеви)    | Железничка мрежа и објекти<br>Унутрашњи пловни путеви - водни транспорт<br>Интермодални транспорт и логистички центри |
|                                                                                                                                               | 2.4. Унапређење услова за навигацију на унутрашњим пловним путевима                                                                                                            | Унутрашњи пловни путеви - водни транспорт                                                                             |
| <b>Б8. Људски ресурси и друштвени развој</b>                                                                                                  | 2. Изградња друштва заснованог на знању путем оснаживања формалног и неформалног образовања                                                                                    | Просторна организација и дистрибуција јавних служби                                                                   |
|                                                                                                                                               | 2.1. Подизање квалитета и ефикасности општег образовања на предуниверзитетском нивоу                                                                                           |                                                                                                                       |
|                                                                                                                                               | 2.2. Веће учешће и приступ образовању                                                                                                                                          |                                                                                                                       |
|                                                                                                                                               | 3. Повећање делотворности и праведности система социјалне заштите                                                                                                              |                                                                                                                       |
|                                                                                                                                               | 3.2. Унапређење ефикасности социјалне заштите и социјалне укључености путем иновација                                                                                          |                                                                                                                       |
| 4. Побољшање здравственог стања становништва оснаживањем приступачности, доступности, економичности и ефикасности услуга здравствене заштите. |                                                                                                                                                                                |                                                                                                                       |
| <b>Б9. Пољопривреда и рурални развој</b>                                                                                                      | 1. Повећање конкурентности сектора пољопривредног пословања и стварања услова за одрживи раст прихода пољопривредника (уз позив на ИПАРД осу 1)                                | Просторна дистрибуција и организација пољопривреде                                                                    |
|                                                                                                                                               | 1.1. Улагање у пољопривредна газдинства, прераду и пласман пољопривредних производа, увођење стандарда ЕУ за пољопривредне производе и храну                                   |                                                                                                                       |
|                                                                                                                                               | 1.2. Поспешивање иновација, прихват истраживања и преношење знања путем саветодавне службе                                                                                     | Просторна дистрибуција и организација пољопривреде                                                                    |



| Тематска област<br>НАД 2014-2017. | Приоритети<br>НАД 2014-2017.                                                                                                        | Тематска подобласт<br>ППРС 2010-2020.                                                        |
|-----------------------------------|-------------------------------------------------------------------------------------------------------------------------------------|----------------------------------------------------------------------------------------------|
|                                   | 2. Унапређење квалитета живота руралног становништва и атрактивности руралних подручја (уз позив на ИПАРД осе 2 и 3)                | Развојне могућности руралних подручја<br>Просторна организација и дистрибуција јавних служби |
|                                   | 2.1. Стварање услова за унапређење руралне инфраструктуре                                                                           | Комунално опремање и уређење села                                                            |
|                                   | 2.2. Подршка диверсификацији руралне економије и отварању нових радних места                                                        | Просторна дистрибуција и организација пољопривреде                                           |
| <b>Б10. Култура</b>               | 1. Развој система који омогућава примену стандарда ЕУ у култури и који подстиче културну разноликост на територији Републике Србије | Просторна организација и дистрибуција јавних служби                                          |
|                                   | 1.2. Очување културног наслеђа и подршка културној продукцији и креативној уметности                                                | Заштита и одрживо коришћење културног наслеђа                                                |



РЕПУБЛИКА СРБИЈА  
 АУТОНОМНА ПОКРАЈИНА ВОЈВОДИНА  
 ПОКРАЈИНСКИ СЕКРЕТАРИЈАТ ЗА УРБАНИЗАМ  
 И ЗАШТИТУ ЖИВОТНЕ СРЕДИНЕ

**ПРОГРАМ ИМПЛЕМЕНТАЦИЈЕ  
 РЕГИОНАЛНОГ ПРОСТОРНОГ ПЛАНА  
 АУТОНОМНЕ ПОКРАЈИНЕ ВОЈВОДИНЕ  
 за период 2017 - 2021**

Тематска карта 3

**ПРОЈЕКТИ СА  
 "ЈЕДИНСТВЕНЕ ЛИСТЕ ПРИОРИТЕТНИХ  
 ИНФРАСТРУКТУРНИХ ПРОЈЕКТАТА"  
 НА ТЕРИТОРИЈИ АПВ  
 (Single Project Pipeline, 2016)**

**Потпројекти у сектору  
 управљања отпадом**

1 - 6

**Потпројекти у сектору  
 управљања водама**

7 - 10

**Пројекти у енергетском сектору**

14

11 - 13

**Пројекти у саобраћајном сектору**

15 - 21

**Пројекти у сектору конкурентности**

22

**Пројекти у сектору управљања  
 ризиком од поплава**

23 - 27, 33

28 - 32, 34

НАПОМЕНА:  
 - Могућност реализације и других приоритета према  
 могућностима и капацитетима републике,  
 покрајине и јединица локалне самоуправе.  
 - Локације су представљене шематски.

## **V СМЕРНИЦЕ ЗА РЕАЛИЗАЦИЈУ ИНФОРМАЦИОНОГ СИСТЕМА О ПРОСТОРНОМ РАЗВОЈУ НА РЕГИОНАЛНОМ НИВОУ**

### **1. ИНФОРМАЦИОНИ СИСТЕМ ЗА ПРАЋЕЊЕ И ОЦЕЊИВАЊЕ ПРОСТОРНОГ РАЗВОЈА**

Програм имплементације РПП АПВ 2017-2021. године предвиђа успостављање информационог система заснованог на ГИС-технологији са циљем праћења и оцењивања спровођења плана. Информациони систем ће допринети једноставнијем и ефикаснијем управљању комплексним скупом различитих података чиме ће се повећати ефикасност у доношењу благовремених мера и активности неопходних за уравнотежени и контролисани развој социо-економско-еколошког потенцијала. Прилагођавањем и јачањем институционално-организационих капацитета у сврху примене савремених информационих технологија, истовремено ће се унапредити систем просторног планирања у Републици Србији. Програм имплементације РПП АПВ 2017-2021. године је усаглашен са Програмом имплементације ППРС који указује на значај примене низа међународних, као и стварање и прилагођавање бројних локалних стандарда.

Један од основних циљева успостављања Информационог система је допринос формирању инфраструктуре просторних података у домену просторног планирања, чиме се стварају услови за интеграцију технологија, просторних података, бројних корисника и другог, а који су неопходни за активну улогу планера у будућем планском процесу.

Програмом имплементације ППРС 2016-2020. године дефинисани су следећи циљеви успостављања Информационог система, који у потпуности важе и за Програм имплементације РПП АПВ 2017-2021. године:

- развој инструмента подршке изради, праћењу, оцени и ревизији планова различитих хијерархијских нивоа (регионалних просторних планова, просторних планова подручја посебне намене и просторних планова јединица локалних самоуправа) и стварање услова за њихово једноставно усклађивање са изменама у ППРС, као и променама у домену правне основе и државне политике;
- увођење стандарда у технологији израде и садржај планских докумената, чиме се омогућује формирање јединствене базе просторних података, примена аналитичких ГИС алата и повезивање са секторским базама података;
- примена метода симулације и сценарија развоја, како би се предузеле одговарајуће активности и прилагођена решења, која ће допринети стварању оптималних услова живота и рада;
- подршка стварању одговарајуће политике планског управљања простором Републике Србије, праћење усклађености са другим развојним политикама и стварање оптималних услова за спречавање појаве конфликтних или међусобно неусклађених секторских циљева развоја;
- јачање капацитета система просторног планирања, његове институционално-организационе основе и људских ресурса.

Развој информационог система подразумеваће примену различитих међународних, европских, регионалних и локалних принципа, правила и препорука у циљу стварања одговарајућих техничко-технолошких и институционално-организационих услова његове успешне реализације. У том смислу развој система базираће се на:

- актуелним стандардима, стандардима Open Geospatial Consortium (OGC), World Wide Web Consortium (W3C) и другом;
- имплементационим правилима и спецификацијама података INSPIRE директиве Европске комисије (ЕК);
- резултатима, препорукама и захтевима Пројекта Plan4All, покренутог у оквиру INSPIRE директиве, који ће дефинисати обавезан садржај и структуру базе података ППРС и просторног планирања уопште;
- технолошким оквиром пројекта развоја Националне инфраструктуре геопросторних података (НИГП) у Републици Србији, који је у надлежности Републичког геодетског завода;
- секторским информационим системима у Републици Србији.

Успешан развој информационог система подразумева одређена усклађивања постојећих организационих и правних решења са циљем оптималне искоришћености капацитета ГИС технологија. Један од најзначајнијих предуслова развоја успешног информационог система је одговарајући кадар и његово јачање сталном едукацијом и усавршавањем.



На основу РПП АПВ и Програма имплементације РПП АПВ 2017-2021. године, Покрајински секретаријат за урбанизам и заштиту животне средине ће, у сарадњи са ЈП „Завод за урбанизам Војводине“, приступити формирању и одржавању базе просторних података РПП АПВ (ГИС-а РПП АПВ), у функцији коришћења, праћења и оцене спровођења, као и допуне и иновирања стратешких приоритета, планских концепција и решења. Формирање базе просторних података извршиће се на основу РПП АПВ, његове документационе основе и овог Програма.

Такође, Покрајински секретаријат за урбанизам и заштиту животне средине ће у сарадњи и координацији са надлежним скупштинама градова и општина на територији АП Војводине приступити организацији централизованог система информатичке подршке за праћење спровођења РПП АПВ, који подразумева обраду података (о активностима и радовима у вези са коришћењем, организацијом, уређењем и изградњом простора), које прикупљају и ажурно достављају надлежне стручне службе јединице органа локалних самоуправа са подручја АПВ. На основу добијених података и информација, Покрајински секретаријат за урбанизам и заштиту животне средине, у сарадњи са ЈП „Завод за урбанизам Војводине“, проверавати и оцењивати усклађеност планираних и остварених промена у простору са стратешким приоритетима из Програма имплементације РПП АПВ 2017-2021. године и планским концепцијама и решењима РПП АПВ. Ради реализације ових задатака, посебна пажња ће се посветити примени ГИС стандарда у приказу планских и пројектантских решења и показатеља, како би било омогућено њихово упоређивање.

Информациони систем о простору је потребно рационално и ефикасно организовати како би био обједињен за све јединице локалне самоуправе на територији АП Војводине (у обухвату РПП АПВ), са показатељима датим овим Програмом имплементације (поглавље III) за праћење промена у простору и примене планских решења и детаљно разрађених стратешких приоритета, као и за благовремено пружање информација доносиоцима одлука у градовима и општинама и заинтересованим инвеститорима о могућностима коришћења и изградње простора и слично.

Скупови просторних података могу бити доступни преко „Националног геопортала“, као „Регионалног геопортала“ и локалних и других информационих система, путем одговарајућих сервиса.

Финансирање формирања и одржавања базе података о простору (набавка софтвера и хардвера, обука кадра и имплементација система) обезбедиће се из буџета АПВ (покрајински секретаријат надлежан за послове из области енергетике, грађевинарства, и саобраћаја, и покрајински секретаријат надлежан за привреду и туризам), домаћих и страних фондова за подстицање развоја локалних самоуправа, општинских и градских буџета и других извора.

Информациони систем просторних података користиће се за праћење и координацију активности на реализацији планских докумената. Поред праћења спровођења мера заштите, уређења и коришћења потребно је омогућити обједињено праћење комплементарних активности у локалним самоуправама. На тај начин се омогућује перманентно праћење ефеката развоја и унапређења конкретних подручја, као и евентуално доношење корективних одлука, у односу на усвојена планска решења.



## **VI ПОКРИВЕНОСТ ТЕРИТОРИЈЕ АП ВОЈВОДИНЕ ПЛАНСКИМ ДОКУМЕНТИМА**

### **1. СТАЊЕ ПРОСТОРНО-ПЛАНСКЕ ДОКУМЕНТАЦИЈЕ**

АП Војводина представља простор који је у смислу постојеће просторно-планске документације и оне која је у изради, веома добро покривен. У оквиру сталних послова за потребе Оснивача, ЈП „Завод за урбанизам Војводине“ од 2002. године води Регистар просторно-планске и урбанистичке документације до нивоа Генералних планова насеља. Регистар се ажурира на шестомесечном нивоу.

Један од пет основних циљева остваривања РПП АПВ: РАЦИОНАЛНО АКТИВИРАЊЕ ТЕРИТОРИЈАЛНОГ КАПИТАЛА НА ЧИТАВОЈ ТЕРИТОРИЈИ АП ВОЈВОДИНЕ ПРЕКО ДЕЦЕНТРАЛИЗАЦИЈЕ И ПОЛИЦЕНТРИЗМА се између осталих, разрађује и преко показатеља просторног развоја „**Покривеност простора просторно-планском документацијом**“, и садржи пет тематских карата:

- Тематска карта 1: Стање планске документације за заштићена природна и културна добра у АП Војводини - донети плански документи,
- Тематска карта 2: Стање планске документације за заштићена природна и културна добра у АП Војводини - плански документи чија је израда у току,
- Тематска карта 3: Стање планске документације за инфраструктурне коридоре у АП Војводини - донети плански документи,
- Тематска карта 4: Стање планске документације за инфраструктурне коридоре у АП Војводини - плански документи чија је израда у току и
- Тематска карта 5: Преглед просторних планова градова и општина у АП Војводини по фазама израде.

Плански документи утврђени Законом о планирању и изградњи спроводе се на два начина - индиректно и директно.

Индиректно се спроводе следећи плански документи:

- 1) регионални просторни план,
- 2) донети просторни план подручја посебне намене без довољно елемената за издавање локацијских услова,
- 3) генерални урбанистички план;
- 4) документи за спровођење просторних планова - програм имплементације регионалног просторног плана.

Директно се спроводе следећи плански документи:

- 1) просторни план подручја посебне намене са елементима за издавање локацијских услова,
- 2) просторни план јединице локалне самоуправе,
- 3) план генералне регулације,
- 4) план детаљне регулације.

Сви донети плански документи, који се спроводе индиректно и директно, евидентирају се у Централном регистру планских докумената у складу са чланом 43. Закона о планирању и изградњи. Централни регистар планских докумената успостављен је од стране Републичког геодетског завода децембра месеца 2015. године и доступан је на вебсајту: <http://www.crp.gov.rs>. Формирање овог регистра је у току, као и његово континуирано ажурирање донетим планским документима од стране органа управе надлежних за њихово доношење.

За територију АП Војводине донет је **Регионални просторни план АП Војводине** („Службени лист АПВ“, бр. 22/2011).

У табелама које следе дат је преглед покривености територије АП Војводине просторним плановима подручја посебне намене који су донети и они који су у фази израде, посебно издвојеним **ПППН за заштићена природна и културна добра у АП Војводини**, као и за **ПППН за инфраструктурне коридоре у АП Војводини**.



**Табела 8. Преглед донетих просторних планова подручја посебне намене за заштићена природна и културна добра у АП Војводини**

|     | Назив Просторног плана                           | Службено гласило у коме је објављен |
|-----|--------------------------------------------------|-------------------------------------|
| 1.  | ППППН Фрушке горе до 2022. године                | „Службени лист АПВ“, бр. 16/2004    |
| 2.  | ППППН СРП Делиблатска пешчара                    | „Службени лист АПВ“, бр. 8/2006     |
| 3.  | ППППН СРП Обедска Бара                           | „Службени лист АПВ“, бр. 8/2006     |
| 4.  | ППППН СРП Стари Бегеј-Царска бара                | „Службени лист АПВ“, бр. 8/2009     |
| 5.  | ППППН СРП Засавица                               | „Службени гласник РС“, бр. 66/2011  |
| 6.  | ППППН СРП „Горње Подунавље“                      | „Службени лист АПВ“, бр. 3/2012     |
| 7.  | ППППН СРП „Ковиљско-Петроварадински“ рит         | „Службени лист АПВ“, бр. 3/2012     |
| 8.  | ППППН мултифункционалног еколошког коридора Тисе | „Службени лист АПВ“, бр. 14/2015    |
| 9.  | ППППН Културног предела Бач                      | „Службени лист АПВ“, бр. 14/2015    |
| 10. | ППППН „Суботичке пустаре и језера“               | „Службени лист АПВ“, бр. 10/2016    |
| 11. | ППППН СРП „Тителски брег“                        | „Службени лист АПВ“, бр. 10/2016    |

**Табела 9. Преглед просторних планова подручја посебне намене за заштићена природна и културна добра у АП Војводини чија израда је у току**

|    | Назив Просторног плана                                    | Службено гласило у коме је објављена одлука о изради |
|----|-----------------------------------------------------------|------------------------------------------------------|
| 1. | ППППН СРП „Слано копово“                                  | „Службени лист АПВ“, број 36/13                      |
| 2. | ППППН заштићених природних добара „Окањ бара“ и „Русанда“ | „Службени лист АПВ“, број 14/15                      |
| 3. | ППППН Културног предела Сремски Карловци                  | „Службени лист АПВ“, број 10/16                      |
| 4. | ППППН „Фрушка гора“                                       | „Службени лист АПВ“, број 10/16                      |
| 5. | ППППН ПИО „Потамишје“                                     | „Службени лист АПВ“, број 18/17                      |
| 6. | ППППН ПП „Јегричка“                                       | „Службени лист АПВ“, број 18/17                      |
| 7. | ППППН ПП „Поњавица“                                       | „Службени лист АПВ“, број 18/17                      |

**Табела 10. Преглед просторних планова подручја посебне намене за инфраструктурне коридоре у АП Војводини**

|     | Назив Просторног плана                                                                                                                     | Службено гласило у коме је објављен                             |
|-----|--------------------------------------------------------------------------------------------------------------------------------------------|-----------------------------------------------------------------|
| 1.  | ППП инфраструктурног коридора граница Хрватске - Београд (Добановци)                                                                       | „Службени гласник РС“, бр. 69/2003, 147/2014                    |
| 2.  | ППП инфраструктурног коридора Е-75 Суботица-Београд (Батајница)                                                                            | „Службени гласник РС“, бр. 69/2003 и 36/2010, 143/2014, 81/2015 |
| 3.  | ППП инфраструктурног коридора државног пута I реда бр. 21 (Нови Сад-Рума-Шабац) и државног пута I реда бр. 19 (Шабац-Лозница)              | „Службени гласник РС“, бр. 40/2011                              |
| 4.  | ППППН система продуктовода кроз Републику Србију (Сомбор-Нови Сад-Панчево-Београд-Смедерево-Јагодина-Ниш)                                  | „Службени гласник РС“, бр. 19/2011                              |
| 5.  | ППППН за инфраструктурни коридор за далековод 2x400kV ТС Панчево 2 - граница Румуније                                                      | „Службени лист АПВ“, бр. 3/2012                                 |
| 6.  | ППППН транснационалног гасовода „Јужни ток кроз Србију“                                                                                    | „Службени гласник РС“, бр. 119/2012                             |
| 7.  | Измене и допуне ППППН транснационалног гасовода „Јужни ток“                                                                                | „Службени гласник РС“, бр. 98/2013                              |
| 8.  | ППППН међународног водног пута Е-80 - Дунав (Паневропски коридор 7)                                                                        | „Службени гласник РС“, бр. 14/2015                              |
| 9.  | ППППН инфраструктурног коридора нафтовода од сабирно отпремне станице Турија север до рафинерије Нови Сад са елементима детаљне регулације | „Службени лист АПВ“, бр. 14/2015                                |
| 10. | ППППН мреже коридора саобраћајне инфраструктуре на основном правцу државног пута првог реда бр. 24 (Суботица-Зрењанин-Ковин)               | „Службени лист АПВ“, бр. 19/2017                                |



**Табела 11. Преглед просторних планова подручја посебне намене за инфраструктурне коридоре у АП Војводини чија израда је у току**

|    | Назив Просторног плана                                                                                                          | Службено гласило у коме је објављена одлука о изради |
|----|---------------------------------------------------------------------------------------------------------------------------------|------------------------------------------------------|
| 1. | ППППН инфраструктурног коридора транспортног гасовода сабирна гасна станица Тилва – Бела Црква са елементима детаљне регулације | „Службени лист АПВ“, број 10/16                      |
| 2. | ППППН инфраструктурног коридора транспортног гасовода Сремска Митровица – Шид са елементима детаљне регулације                  | „Службени лист АПВ“, број 10/16                      |
| 3. | ППППН система за наводњавање Срема                                                                                              | „Службени лист АПВ“, број 14/15                      |
| 4. | ППППН система за водоснабдевање „Источни Срем“                                                                                  | „Службени лист АПВ“, број 14/15                      |
| 5. | ППППН ревитализације канала Бегеј                                                                                               | „Службени лист АПВ“, број 18/17                      |

**Табела 12. Преглед просторних планова јединица локалне самоуправе у АП Војводини<sup>3</sup>:**

|     | Назив Просторног плана                 | Службено гласило у коме је објављен                |
|-----|----------------------------------------|----------------------------------------------------|
| 1.  | ППО Ада                                | „Сл. лист општине Ада“ бр. 12/2009                 |
| 2.  | ППО Алибунар                           | „Сл. лист општине Алибунар“ бр. 12/2012            |
| 3.  | ППО Апатин                             | „Сл. лист општине Апатин“ бр. 6/2013               |
| 4.  | ППО Бач                                | „Сл. лист општине Бач“ бр. 8/15, 9/15              |
| 5.  | ППО Бачка Паланка                      | „Сл. лист општине Бачка Паланка“ бр. 20/2012       |
| 6.  | ППО Бачка Топола                       | „Сл. лист општине Бачка Топола“ бр. 20/2015        |
| 7.  | ППО Бачки Петровац                     | „Сл. лист општине Бачки Петровац“ бр. 8/2007       |
| 8.  | ППО Бела Црква                         | „Сл. лист општине Бела Црква“ бр. 8/2008           |
| 9.  | ППО Беочин                             | „Сл. лист општине Беочин“ бр. 13/2012              |
| 10. | ППО Бечеј                              | „Сл. лист општине Бечеј“ бр. 3/2012                |
| 11. | ППО Вршац                              | „Сл. лист општине Вршац“ бр. 16/15, 1/16           |
| 12. | ППО Жабаљ                              | „Сл. лист општине Жабаљ“ бр. 6/2011                |
| 13. | ППО Житиште                            | „Сл. лист општине Житиште“ бр. 17/2011             |
| 14. | Просторни план града Зрењанина         | „Сл. лист града Зрењанина“ бр. 11/11, 32/15        |
| 15. | ППО Инђија                             | „Сл. лист општине Инђија“ бр. 7/2012               |
| 16. | ППО Ириг                               | „Сл. лист општина Срема“ бр. 13/2014               |
| 17. | ППО Кањижа                             | „Сл. лист општине Кањижа“ бр. 19/2012              |
| 18. | ППО Кикинда                            | „Сл. лист општине Кикинда“ бр. 12/13 и 16/13       |
| 19. | ППО Ковачица                           | „Сл. лист општине Ковачица“ бр. 13/12, 9/14        |
| 20. | ППО Ковин                              | „Сл. лист општине Ковин“ бр. 18/2012               |
| 21. | ППО Кула                               | „Сл. лист општине Кула“ бр. 33/2015                |
| 22. | ППО Мали Иђош                          | „Сл. лист општине Мали Иђош“ бр. 13/2014           |
| 23. | ППО Нова Црња                          | „Сл. лист општине Нова Црња“ бр.8/11, 10/14, 12/14 |
| 24. | ППО Нови Бечеј                         | „Сл. лист општине Нови Бечеј“ бр. 6/2012           |
| 25. | ППО Нови Кнежевац                      | „Сл. лист општине Нови Кнежевац“ бр. 23/2015       |
| 26. | Просторни план Града Новог Сада        | „Сл. лист Града Новог Сада“ бр. 11/2012            |
| 27. | ППО Опово                              | „Сл. лист општине Опово“ бр. 3/2011                |
| 28. | ППО Оџаци                              | „Сл. лист општине Оџаци“ бр. 11/11, 12/11          |
| 29. | Просторни план Града Панчева           | „Сл. лист Града Панчева“ бр. 22/12 и 25/12         |
| 30. | ППО Пећинци                            | „Сл. лист општина Срема“ бр. 37/2013               |
| 31. | ППО Пландиште                          | „Сл. лист општине Пландиште“ бр. 9/2011            |
| 32. | ППО Рума                               | „Сл. лист општина Срема“ бр. 7/2015                |
| 33. | ППО Сента                              | „Сл. лист општине Сента“ бр. 7/2008                |
| 34. | ППО Сечањ                              | „Сл. лист општине Сечањ“ бр. 8/2013                |
| 35. | Просторни план града Сомбора           | „Сл. лист Града Сомбора“ бр. 5/2014                |
| 36. | ППО Србобран                           | „Сл. лист општине Србобран“ бр. 5/2013             |
| 37. | Просторни план града Сремска Митровица | „Сл. лист града Сремска Митровица“ бр. 8/2015      |

<sup>3</sup> Регистар донетих просторних и урбанистичких планова

|     | <b>Назив Просторног плана</b> | <b>Службено гласило у коме је објављен</b>       |
|-----|-------------------------------|--------------------------------------------------|
| 38. | ППО Сремски Карловци          | „Сл. лист општине Сремски Карловци“ бр. 15/2014  |
| 39. | ППО Стара Пазова              | „Сл. лист општина Срема“ бр. 12/09, 17/12, 38/13 |
| 40. | Просторни план града Суботице | „Сл. лист Града Суботице“ бр. 16/2012            |
| 41. | ППО Темерин                   | „Сл. лист општине Темерин“ бр. 21/2014           |
| 42. | ППО Тител                     | „Сл. лист општине Тител“ бр. 17/2008             |
| 43. | ППО Врбас                     | „Сл. лист општине Врбас“ бр. 7/2011              |
| 44. | ППО Чока                      | „Сл. лист општине Чока“ бр. 11/2013              |
| 45. | ППО Шид                       | „Сл. лист општина Срема“ бр. 1/2011              |

Имплементација просторних и урбанистичких планова представља процес примене и спровођења циљева и решења утврђених планском документацијом. Реализација овог процеса захтева дефинисање система управљања просторним развојем (у оквиру актуелног законодавства и институционалног амбијента), затим утврђивање потребних активности, мера и инструмената за имплементацију, утврђивање приоритета у имплементацији, као и утврђивање учесника у процесу имплементације и њихових обавеза, овлашћења и одговорности.

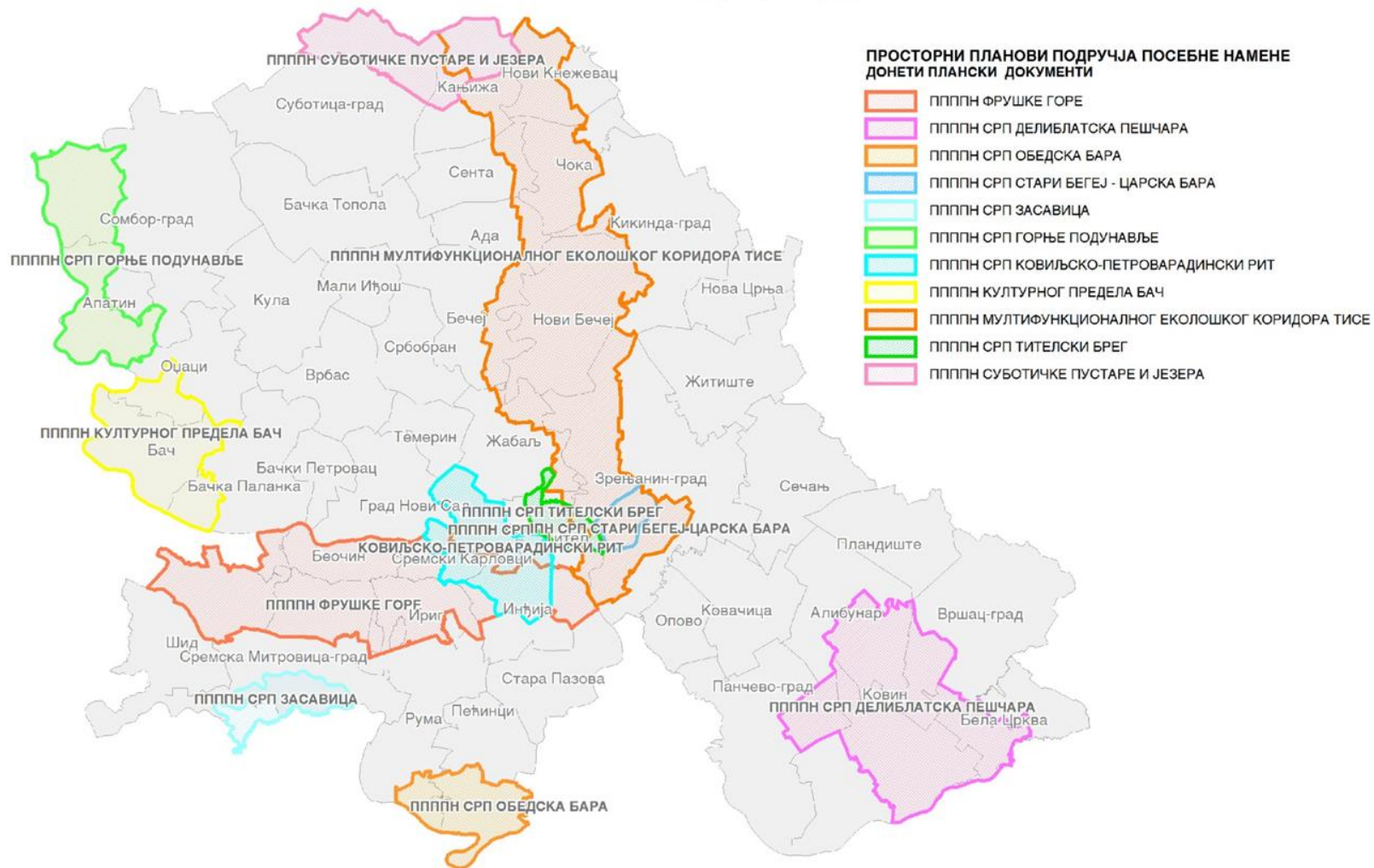
Управљање просторним развојем заснива се на постојећем систему управљања у Републици Србији и подразумева координиране активности различитих нивоа органа државне управе у процесу коришћења, уређења, развоја и заштите планског подручја:

- државни ниво - ресорна министарства Владе РС;
- покрајински ниво - ресорни покрајински секретаријати и Покрајинска влада и
- ниво локалних самоуправа - ресорна одељења и службе јединица локалне самоуправе.

Управљање просторним развојем представља процес доношења одлука, заснованих на потреби реализације циљева и решења утврђених просторним и урбанистичким плановима, при чему приоритет имају функције и садржаји од заједничког, јавног значаја. Примарну одговорност за реализацију ових садржаја имају наведени органи државне управе.

Реализација функција и садржаја јавног значаја, представља неопходан предуслов за реализацију планских решења, тако да има карактер развојног „прага“. Највећи значај у овом погледу имају мреже и објекти инфраструктуре. Без њихове реализације, не могу се очекивати значајни развојни ефекти у другим областима привређивања. Наведени државни органи, у складу са својим нивоом, овлашћењима, обавезама и одговорностима, морају бити координатори планираних активности и актера у процесу имплементације. Активности свих нивоа управљања морају бити међусобно усклађене.

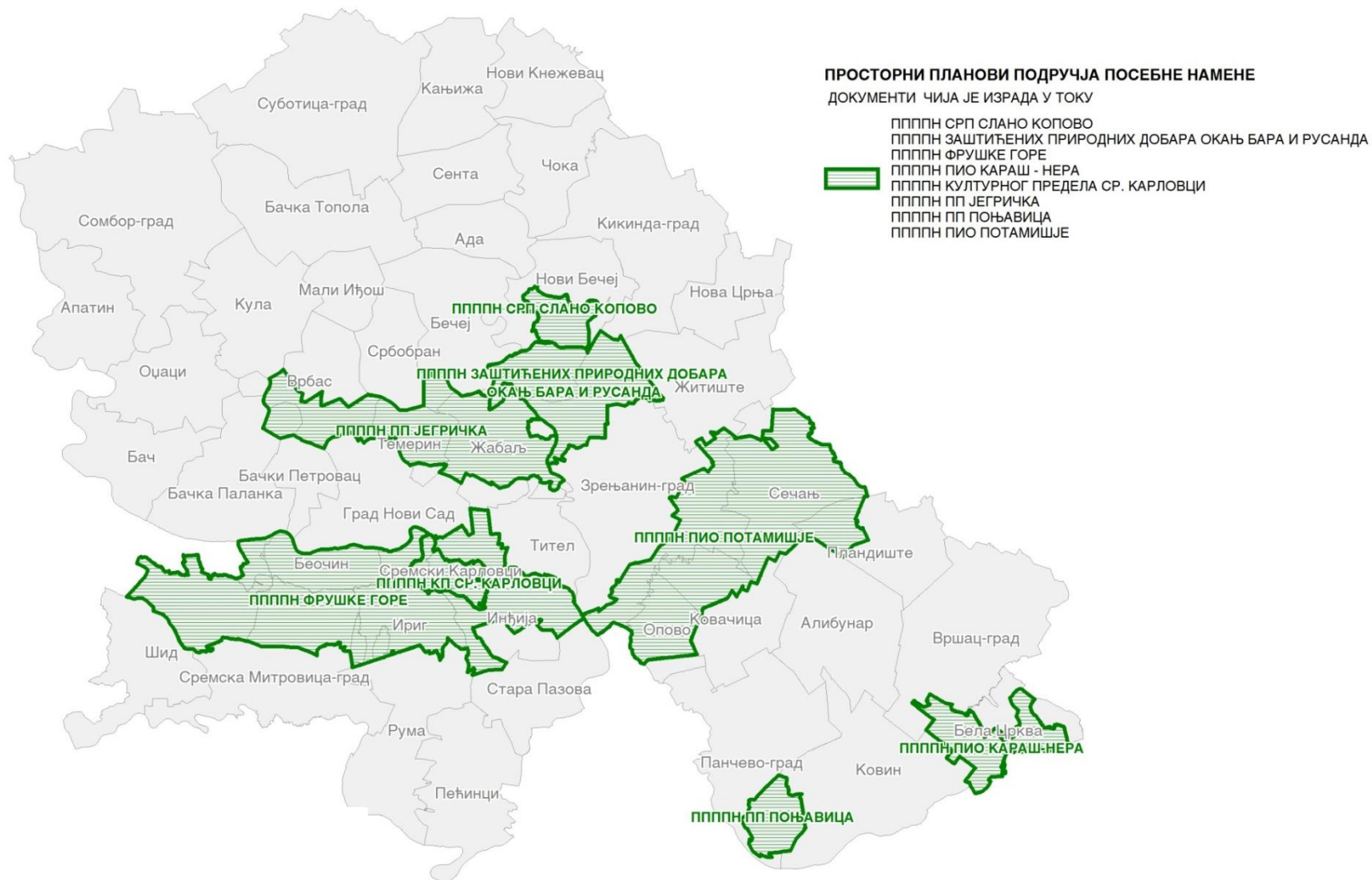
**СТАЊЕ ПЛАНСКЕ ДОКУМЕНТАЦИЈЕ  
ЗА ЗАШТИЂЕНА ПРИРОДНА И КУЛТУРНА ДОБРА У АП ВОЈВОДИНИ  
- 30. јун 2017. године-**



**Карта 1. Стање планске документације за заштићена природна и културна добра у АПВ**



**СТАЊЕ ПЛАНСКЕ ДОКУМЕНТАЦИЈЕ  
ЗА ЗАШТИЂЕНА ПРИРОДНА И КУЛТУРНА ДОБРА У АП ВОЈВОДИНИ  
- 30. јун 2017. године-**



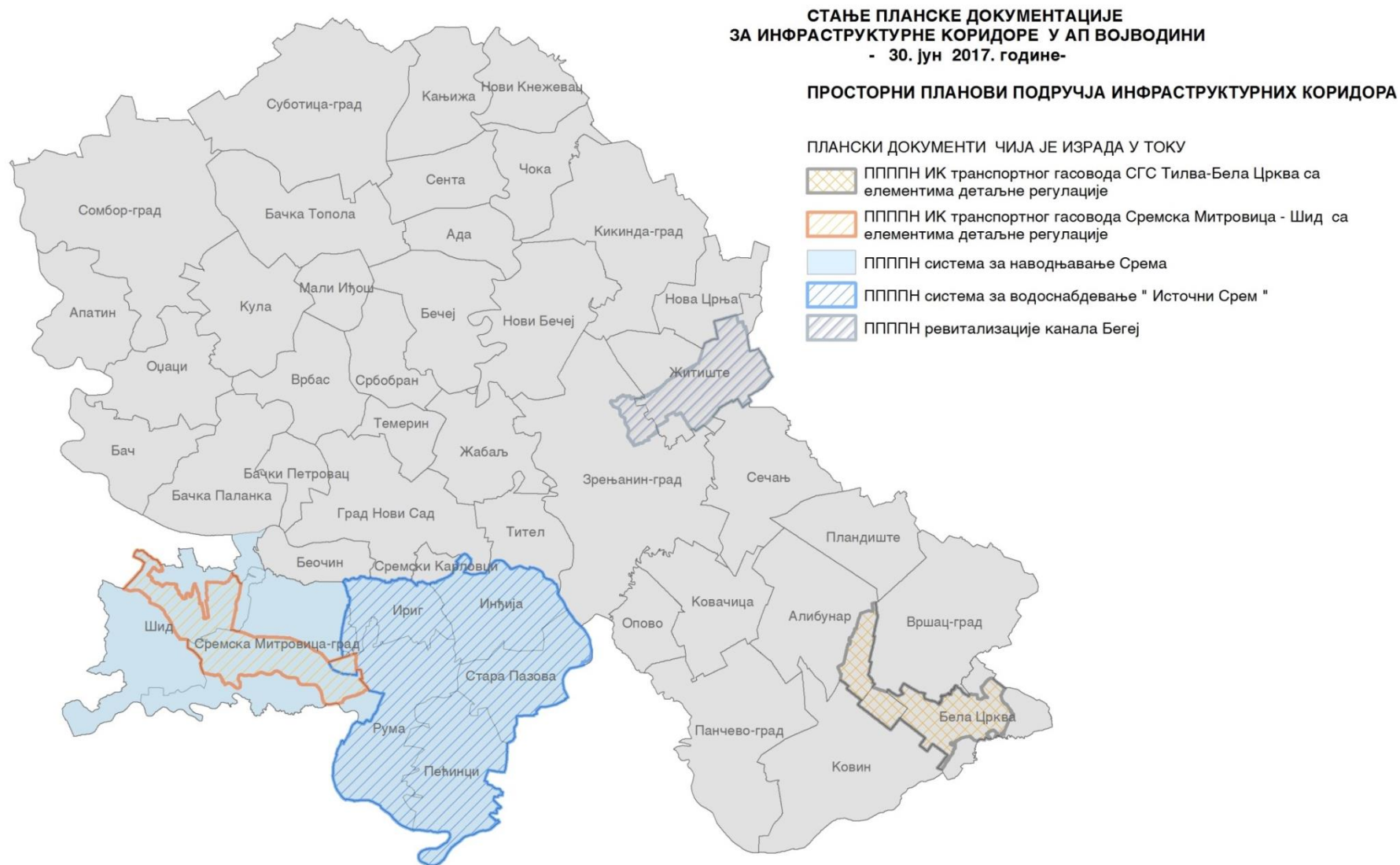
**Карта 2. Стање планске документације за заштићена природна и културна добра у АПВ чија је израда у току**



**СТАЊЕ ПЛАНСКЕ ДОКУМЕНТАЦИЈЕ  
ЗА ИНФРАСТРУКТУРНЕ КОРИДОРЕ У АП ВОЈВОДИНИ  
- 30. јун 2017. године-**



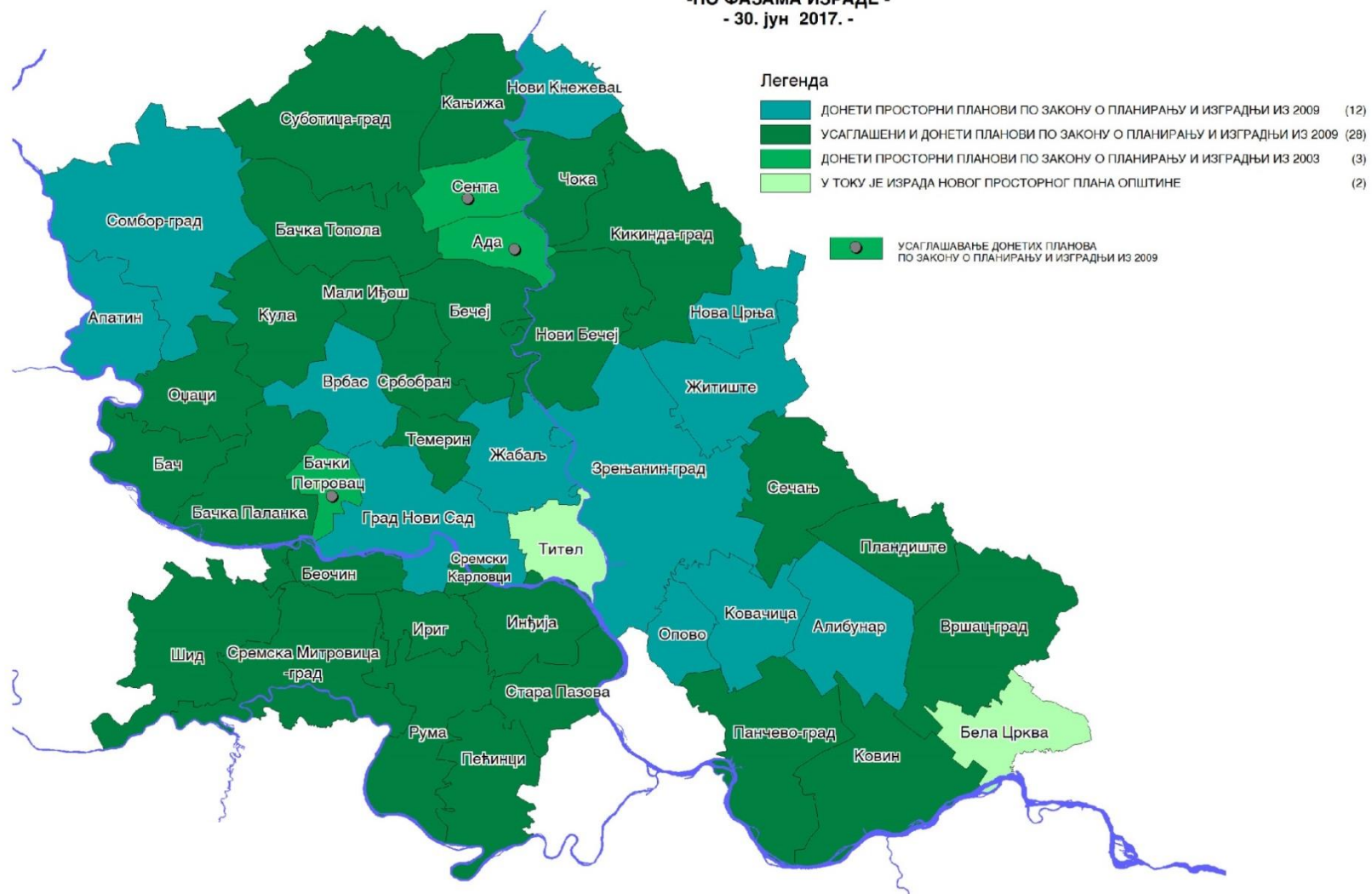
**Карта 3. Стање планске документације за инфраструктурне коридоре у АПВ-донети планови**



**Карта 4. Стање планске документације за инфраструктурне коридоре у АПВ-израда у току**



**ПРЕГЛЕД ПРОСТОРНИХ ПЛАНОВА ГРАДОВА И ОПШТИНА У АП ВОЈВОДИНИ  
- ПО ФАЗАМА ИЗРАДЕ -  
- 30. јун 2017. -**



**Карта 5. Преглед просторних планова градова и општина у АПВ по фазама израде**



## 2. ПРИПРЕМА НОВЕ ГЕНЕРАЦИЈЕ ПЛАНСКИХ ДОКУМЕНАТА ЗА ПЕРИОД ДО 2021. ГОДИНЕ

Предлози за припрему нове генерације планских докумената усаглашени су са надлежним институцијама кроз фазе II-IV израде Програма имплементације РПП АПВ 2017-2021. године. Поред израде просторних планова подручја посебне намене, у складу са планским хоризонтом који истиче 2021. године, потребно је започети припреме и за нови Регионални просторни план АП Војводине 2020-2030. године.

Програм имплементације ППРС 2016-2020. године је дао преглед нове генерације планских докумената чија израда треба да се заврши или започне у периоду до 2020. године. Просторни планови подручја посебне намене који се својим целим обухватом или делом обухвата налазе на територији АПВ су:

**Табела 13. Просторни планови подручја посебне намене који основ за израду имају у ПИ ППРС 2016-2020, а својим обухватом (или делом) се налазе на територији АПВ**

| Назив предложеног ПППН                                                                                                                                                                           | Рок за израду |
|--------------------------------------------------------------------------------------------------------------------------------------------------------------------------------------------------|---------------|
| ПППН Парка природе „Босутске шуме“                                                                                                                                                               | 2017-2020     |
| ПППН за нови рудник Ковин и енергетски објекат - ТЕ ТО                                                                                                                                           | 2018          |
| ПППН инфраструктурног коридора Београд-Вршац-граница Румуније (координација или обједињавање израде ПППН за државни пут и једноколосечну пругу)                                                  | 2018-2020     |
| ПППН инфраструктурног коридора железничке пруге Београд-Суботица-државна граница (Келебија)                                                                                                      | 2016-2017     |
| ПППН за реконструкцију и модернизацију једноколосечне пруге Рума-Шабац-Лозница-Брасина-граница БиХ                                                                                               | 2018-2020     |
| ПППН за реконструкцију и модернизацију једноколосечне пруге Београд Центар - Панчево - Вршац -граница Румуније (координација или обједињавање израде ПППН за државни пут и једноколосечну пругу) | 2018-2020     |
| ПППН инфраструктурног коридора гасне интерконеције Србија Румунија (на територији Републике Србије)                                                                                              | 2018-2019     |
| ПППН инфраструктурног коридора гасовода магистралног гасовода ПСГ Итебеј - Панчево - Београд југ и складишта природног гаса Итебеј                                                               | 2017-2018     |
| ПППН инфраструктурног коридора гасне интерконеције Србија Хрватска (на територији Републике Србије), излаз код Бачког Новог Села (Хр: Сотин)                                                     | 2019-2020     |

**Табела 14. Предлог нових просторних планова подручја посебне намене од стране учесника у изради ПИ РПП АПВ 2017-2021. године**

| Назив предложеног ПППН                                                                                                                   | Рок за израду |
|------------------------------------------------------------------------------------------------------------------------------------------|---------------|
| ПППН измуљавања, депоновања и ремедијације седимената дела канала Хс ДТД Врбас-Бездан од ушћа у канал Бечеј-Богојево до хидрочвора Врбас | 2017-2018     |
| ПППН Гребенски пут на Фрушкој гори                                                                                                       | 2020-2021     |
| ПППН рехабилитације државног пута Врбас-Кула-Сомбор                                                                                      | 2020-2021     |
| ПППН заштите слива реке Саве у региону Срема                                                                                             | 2018-2019     |
| ПППН инфраструктурног коридора железничке пруге Суботица - Државана граница са Мађарском (Чикерија)                                      | 2017-2020     |
| ПППН Пловне каналске мреже Хидросистема Дунав Тиса Дунав                                                                                 | 2019-2020     |

Наведени планови имају основ за израду у Регионалном просторном плану АПВ, у планским решењима, као и у стратешким приоритетима за остваривање РПП АПВ. Поред предложених планова, потребно је приступити изради нове генерације планова којима хоризонт важења истиче 2021. године.

Поред наведених, у току временског хоризонта Програма имплементације РПП АПВ 2017-2021. године, радиће се и просторни планови подручја посебне намене за просторне целине чију посебност одређује једна или више опредељујућих намена, активности или функција у простору које су од републичког, односно покрајинског интереса (подручја заштићених природних добара, инфраструктурни коридори и др.), а у складу са донетим плановима.



## **VII НАЧИН САРАДЊЕ СА РЕСОРОМ РЕГИОНАЛНОГ РАЗВОЈА**

### **1. КООРДИНАЦИЈА УПРАВЉАЊА РЕГИОНАЛНИМ РАЗВОЈЕМ**

На афирмацију регионалног развоја утичу два паралелна процеса:

- прво, транзициони процес националне економије и друштва, у оквиру којег је смањивање регионалних неравнотежа постало приоритет највишег ранга, и
- друго, европски процеси који потенцирају питања децентрализације, регионализације и хармонизације просторног развоја.

Анализа друштвеног контекста и законске регулативе у периоду до 2000-те указује на чињеницу да Србија није имала изграђен институционални оквир за регионални развој. Искуства транзиционих, као и европских земаља, у овој области представљала су емпиријску основу за дефинисање институционалног модела регионалног развоја Србије, за успостављање јасног и целовитог концепта регионалне политике, који се у суштини заснива за перманентној институционалној изградњи капацитета јавне администрације на свим нивоима управљања.

Институционална мрежа треба да обезбеди конкурентност системских нивоа у циљу сагледавања фактора битних за успешан привредни и економски развој. Макроекономски аспекти развоја су стабилизација окружења и стварање стимулативне законске инфраструктуре у делу реформе фискалне, монетарне и буџетске политике. Микроекономски аспект првенствено је усмерен ка организационим и технолошким потребама пословних субјеката. Регионални развој треба да обезбеди садејство ова два економска нивоа, односно принципе децентрализације и партнерства као начела регионалне политике.

Национална политика регионалног развоја потенцира следеће циљеве:

- допринос укупном националном напретку и развоју кроз оспособљавање оних подручја (регија) која заостају у развоју како би постала конкурентнија на тржишту;
- смањивање друштвене и привредне разлике између подручја/ регија, општина, градова.

Основни циљ регионалног развоја АП Војводине је формирање ефикасног модела регионалне организације и координације регионалне политике (која одговара препорукама ЕУ) у функцији смањења регионалних диспаритета у АП Војводини.

Када су у питању препоруке ЕУ, у вођењу регионалне политике треба имати у виду да је након 90-тих година тежиште регионалне политике у ЕУ померено са екс пост интервенција, усмерених на смањивање постојећих тржишних неравнотежа на политику која је имала за циљ да спречава настајање нових регионалних неравнотежа. Улазак у европску регионалну интеграцију, те процеси уједначавања проузроковаће, када је у питању Србија, па и АП Војводина, економска прилагођавања и у том контексту треба разумети и потребу за планирањем регионалног развоја како на националном, тако и на нивоу региона.

Инструменти регионалне политике који стоје на располагању су бројни, али је за ефикасност регионалне политике суштинско питање њихове комбинације односно адекватне координације секторских политика. Поред потребе да се секторским политикама координира у циљу стварања синергетског приступа какав доноси мултисекторски приступ, у Републици Србији постоји потреба да се координира и различитим нивоима слободе који имају статистички плански региони у креирању политика регионалног развоја.

### **2. ИНСТИТУЦИОНАЛНИ ОКВИР РЕГИОНАЛНОГ РАЗВОЈА**

Доношењем Закона о регионалном развоју 2009. године, уређен је: начин одређивања области које чине регион и начин одређивања јединица локалне самоуправе које чине област; показатељи степена развијености региона и јединица локалне самоуправе; разврставање региона и јединица локалних самоуправа према степену развијености; развојни документи; субјекти регионалног развоја; мере и подстицаји и извори финансирања за спровођење мера регионалног развоја.

У складу са Законом о регионалном развоју („Службени гласник РС“, бр. 51/09, 30/1089/15-др. закон) субјекти регионалног развоја су:



- Влада;
- министарства надлежна за послове финансија и просторног планирања, у складу са законом;
- Аутономна покрајина Војводина;
- Агенција за привредне регистре;
- Фонд за развој Републике Србије;
- јединице локалне самоуправе, у складу са законом;
- Национални савет за регионални развој;
- Национална агенција за регионални развој;
- регионални развојни савети;
- регионалне развојне агенције.

Тренутно стање институционалног оквира политике регионалног развоја:

- Национални савет за регионални развој
- регионални развојни савети
- Министарство привреде
- Национална агенција за регионални развој
- регионалне развојне агенције
- Агенција за привредне регистре
- остали субјекти регионалног развоја

АП Војводина од 2003. године интензивније развија свој институционални капацитет за регионални развој. Важна полука у регионалном институционалном и финансијском сегменту су и институције које поред Владе АП Војводина и ресорних секретаријата представљају носиоце регионалне политике на подручју АП Војводина: Управа за капитална улагања, Гаранцијски фонд, Покрајински фонд за развој пољопривреде, Фонд за европске послове, регионалне развојне агенције и др.

Трансформација институција директно је утицала на развојне капацитете јавне администрације, односно на законски механизам и институционални оквир за управљање укупним и регионалним развојем. На почетку новог развојног циклуса, а према решењима које је дао Закон о регионалном развоју Републике Србије („Сл. гласник РС”, бр. 51/2009 и 30/2010), Покрајина Војводина треба да оснује минимум три регионалне развојне агенције, с тим што није лимитиран максималан број агенција које се могу основати на територији овог региона.

У АП Војводини, од стране Националне агенције за регионални развој **акредитовано** је пет регионалних развојних агенција:

- Развојна агенција Војводине,
- Регионални центар за друштвено економски развој Банат (РЦР Банат),
- Регионална развојна агенција Бачка,
- Регионална развојна агенција Срем и
- Регионална развојна агенција ПанонРег.

**Развојна агенција Војводине** је основана 2013. године у Новом Саду. Циљеви оснивања дефинисани су кроз послове које обавља: планирање равномерног регионалног и економског развоја Покрајине, развијање апсорпционих капацитета покрајинске управе и локалних самоуправа у Покрајини, са циљем успешног коришћења домаћих и страних фондова.

Визија развојне агенције Војводине је да подстиче прилив страних и домаћих инвестиција и пружа професионалне услуге компанијама које инвестирају у Војводину, као и да анализира привредне потенцијале и постојеће ресурсе, да креира предлог мера за подршку развоја привреде, пољопривреде, енергетике, туризма и рурелног развоја – са посебним акцентом на иновације и технолошки развој.

Агенција обавља послове у области регионалног развоја и пружа подршку привредним друштвима и предузетницима. Друштво као регионална развојна агенција, у смислу одредби Закона о регионалном развоју, обавља делатности из области истраживања и развоја у друштвеним и хуманистичким наукама.

**Регионални центар за друштвено економски развој Банат** је прва регионална развојна институција на подручју АП Војводине која је основана 2002. године најпре са циљем да подстакне развој привреде кроз пружање подршке развоју малим и средњим предузећима и предузетницима.



Својим даљим развојем РЦР Банат од 2006. године преузима улогу лидера друштвено-економског развоја Баната окупљајући око себе сва три банатска округа. Промовишући принцип јавно-приватног партнерства, РЦР Банат око себе окупља 29 оснивача: Влада Аутономне Покрајине Војводине, 19 локалних самоуправа (Ада, Алибунар, Бела Црква, Чока, Кањижа, Кикинда, Ковачица, Ковин, Нова Црња, Нови Бечеј, Нови Кнежевац, Опово, Пландиште, Сечањ, Сента, Вршац, Житиште, Зрењанин, Панчево), 3 регионалне привредне коморе (Кикинда, Зрењанин и Панчево), 4 невладине организације (Европски покрет у Србији – Локално веће Зрењанин, Диштрикт 0230 – Кикинда, УПМСПП – Вршац и БУПА – Панчево) и две компаније („Млекопродукт“ а.д. из Зрењанина и „ХИП Петрохемија“ из Панчева).

**Регионална развојна агенција Бачка** основана је 28. априла 2010. године у Новом Саду. Оснивачи регионалне развојне агенције су 13 локалних самоуправа са територије Бачке, и то: Бач, Бачка Паланка, Бачки Петровац, Беочин, Бечеј, Србобран, Сремски Карловци, Оџаци, Кула, Врбас, Тител, Жабал и Град Сомбор.

Негујући принцип јавно-приватног партнерства, развојној агенцији су се као оснивачи придружили и други субјекти јавног и приватног сектора: Слован прогрес – Селенча, Рециклажни центар Браћа Илић – Бачка Паланка, И2Р д.о.о. Нови Сад, Европски покрет у Србији – Нови Сад, Центар за органску производњу – Селенча. Регионална развојна агенција Бачка има укупно 18 оснивача.

**Регионална развојна агенција Срем** основана је уговором потписаним у Руми 22. 04. 2010. године, од стране шест општина на територији Срема (Инђија, Ириг, Пећинци, Рума, Стара Пазова, Шид), Града Сремске Митровице и Сремске привредне коморе. Визија Регионалне развојне агенције СРЕМ је да буде спона јавног, приватног и цивилног сектора у изградњи стратешких партнерстава кроз припрему и спровођење пројеката који доприносе подизању животног стандарда на подручју региона Срема и уједначенијег регионалног развоја како у Срему, тако и на територији Аутономне Покрајине Војводине и Републике Србије у целини, а њена мисија је подстицање регионалног развоја коришћењем локалних и националних извора средстава и доступних фондова ЕУ и осталих фондова међународне заједнице, као и привлачење страних инвеститора на подручје региона Срем.

Оснивачи **Регионалне развојне агенција ПанонРег:** Град Суботица, Општина Бачка Топола, општина Апатин, Општина Мали Иђош, општина Сента, Општина Нови Кнежевац, општина Кањижа, општина Чока, Отворени универзитет Суботица, Регионална привредна комора Суботица, Економски факултет у Суботици, Удружење за природну храну TerraS.

Панонрег, као регионална развојна агенција, фокусира се на подршку и развој предузетничког духа, микро, малих и средњих предузећа, као и на развој региона у сарадњи са општинама, донаторима и развојним институцијама. Истовремено, ставља нагласак на прекограничну сарадњу, како би пример добре праксе имплементирали на својој територији.

Осим регионалних развојних агенција, на регионални развој утичу и следеће институције:

- **Фонд „Европски послови“** - образован ради праћења, проучавања и имплементације европских интеграционих процеса и изградње и јачања институционалних капацитета Аутономне Покрајине Војводине, у циљу бржег укључивања Републике Србије у главне европске политичке и економске токове, и остваривања привредне, научне, образовне, и културне сарадње са европским градовима и регијама и њиховим институцијама.
- **Управа за капитална улагања Аутономне покрајине Војводине**, као посебна управна организација, финансира програме и пројекте од интереса за Аутономну покрајину Војводину путем конкурса на којима ће се додељивати средства за пројекте изградње, реконструкције, адаптације, санације, доградње и капиталног одржавања зграда и грађевинских објеката инфраструктуре, пројектног планирања као и набавке опреме. Финансирање програма и пројеката од значаја за Војводину јесте начин да неразвијене војвођанске општине изграде и реконструишу школе и путеве, изграде водоводну и канализациону мрежу, бициклическе стазе и тротоаре, спортске хале, домове култура, а да велике и развијене општине, са додатним средствима, ускладе развој инфраструктуре са нараслим потребама привреде и повећаног броја становника, здравствених, образовних и културних институција, а све са једним циљем – бољи живот грађана Војводине.
- **Гаранцијски фонд** је основан са задатком да олакша приступ финансијском тржишту и обезбеди повољније услове кредитирања од оних које нуде банке. Овај задатак Фонд реализује кроз своју основну делатност, издавање гаранција банкама као средства обезбеђења уредног враћања банкарских кредита за пројекте чији је циљ динамичнији и

уравнотеженији регионални развој АП Војводине, у складу са Националном стратегијом привредног развоја Републике Србије.

- **Покрајински фонд за развој пољопривреде** основан је са следећим циљевима:
  - подстицање развоја пољопривреде у Војводини и отклањање проблема у области пољопривредне производње путем учешћа у финансирању програма унапређења и развоја појединих области пољопривреде;
  - подстицање интензивније и континуираније производње и обезбеђења што више роба за извоз;
  - подстицање оснивања и организовања предузећа у области пољопривреде; подстицање развоја земљорадничког задругарства;
  - предлагање подстицајних мера системског карактера на нивоу Покрајине.

Бројност и разноврсност институција које имају надлежност у области регионалног развоја одражава хијерархијску везу и институционални амбијент Србије у овој области. Један од најважнијих носилаца регионалног развоја су јединице локалне самоуправе, чија је основна функција израда докумената и сарадња са окружењем у циљу регулисања и решавања како локалних, тако и ширих, регионалних проблема, као и стварање заједничких претпоставки за просперитет на целом подручју. Институције имају законодавну, извршну и стручну партиципацију у спровођењу регионалних програма и мера, али је иницијатива на локалним заједницама да обезбеде сарадњу кроз партнерства са јавним и приватним сектором на свим нивоима.

Финансирање регионалног развоја и механизми подстицања недовољно развијених општина одвија се путем директних и индиректних мера који се реализују преко министарстава, фондова, националних и покрајинских институција и међународних развојних партнера.

У том контексту, регионална политика је у савременим концепцијама истакла потребу планирања финансијског оквира као једне од функција у циклусу стратешког управљања регионалним развојем. С обзиром да Србија од 2001. године паралелно спроводи реформе у националним оквирима, као и активности у вези са укључивањем у европске иницијативе и програме, финансирање регионалног развоја обезбеђује се из више извора – републичког/ покрајинског буџета и фондова, европских претприступних фондова, донација и међународних кредита.<sup>4</sup>

Опредељење на различита институционална решења подстицања регионалног развоја последица је потребе да се према датој проблематици шире активности и решавају на основу више врста инструмената и техника сарадње.

Без националног концепта регионалног развоја, приоритети и подстицајна средства су усмеравана у складу са програмским циљевима донатора. Највећи допринос (пored конкретних улагања у објекте инфра- и супраструктуре, стимулативна почетна средства за предузетнике, као и бројне едукације усмерене на различите социјалне групације) свакако је подизање капацитета и знања на локалном и регионалном нивоу.

Програм развоја АП Војводине, као развојни документ, донет је за период од седам година (2014-2020) што коинцидира са програмским периодом ЕУ.

Програм развоја АП Војводине урађен је у складу са Уредбом о структури, методологији израде, начину усклађивања развојних докумената, начину спровођења јавне расправе, као и начину и роковима излагања на јавни увид развојних докумената регионалног развоја.<sup>5</sup> Организација израде Програма развоја АП Војводине се, како то предвиђа Уредба, одвијала кроз припремни, стратешки и оперативни део.

Имајући у виду чињеницу да Аутономна Покрајина Војводина има изграђену инфраструктуру институција, основно развојно опредељење у наредном периоду је координација различитих и бројних актера на републичком, покрајинском и локалном нивоу у циљу спровођења развојних и регионалних мера, као и умрежавање са националним и локалним представницима надлежним за регионални развој.

<sup>4</sup> Све локалне самоуправе у АП Војводини израђују стратешке планове развоја 2014–2020.

<sup>5</sup> Уредба о структури, методологији израде, начину усклађивања развојних докумената, начину спровођења јавне расправе, као и начину и роковима излагања на јавни увид развојних докумената регионалног развоја („ Сл. гласник РС, бр. 15/11)

## **АНЕКС:**

У току израде Програма имплементације РПП АПВ 2017-2021. године, од стране појединих покрајинских секретаријата и јавних предузећа, достављена је документација која се односила на дефинисање активности и пројеката за реализацију стратешких приоритета, а која због методолошког приступа Програма имплементације РПП АПВ, није могла бити у целости уграђена у детаљно разрађене стратешке приоритете РПП АПВ, те се из тог разлога налази у Анексу.

На основу прилога следећих покрајинских секретаријата:

- 1. Покрајински секретаријат за културу, јавно информисање и односе са верским заједницама**
- 2. ЈП „Путеви Србије“**

у Анексу се налазе прегледи пројеката које је могуће реализовати у наредном периоду. Приоритети ће бити спроведени реализацијом активности и пројеката од стране наведених покрајинских секретаријата и јавних предузећа, у сарадњи са Владом АП Војводине, јединицама локалне самоуправе и у складу са својим годишњим програмима рада.